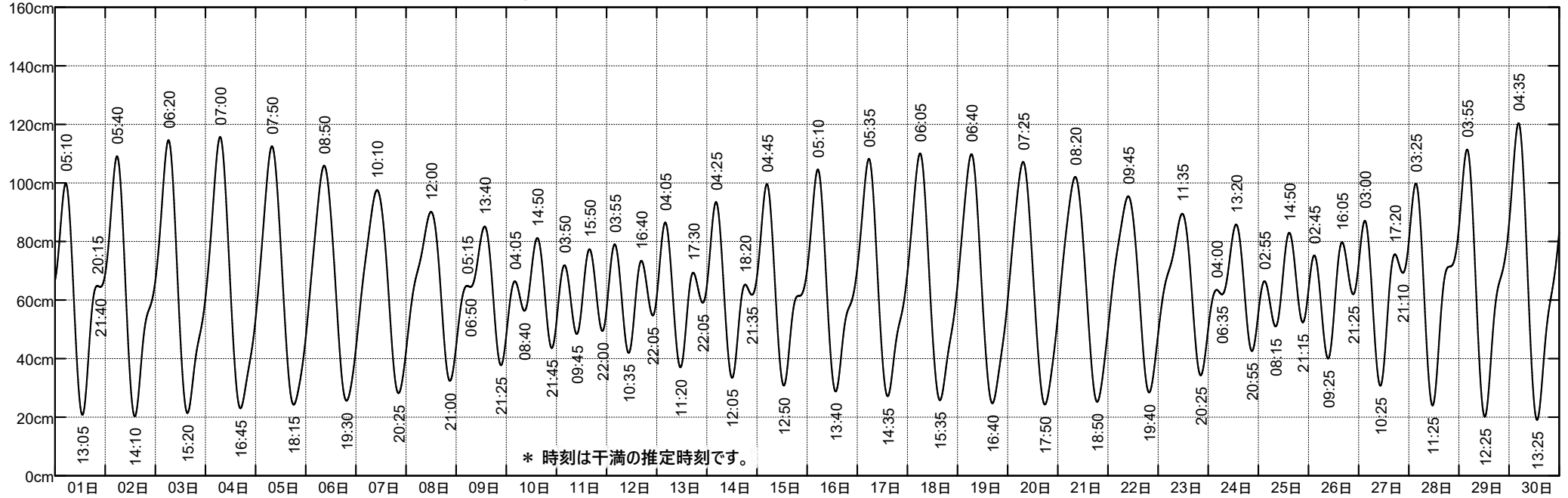


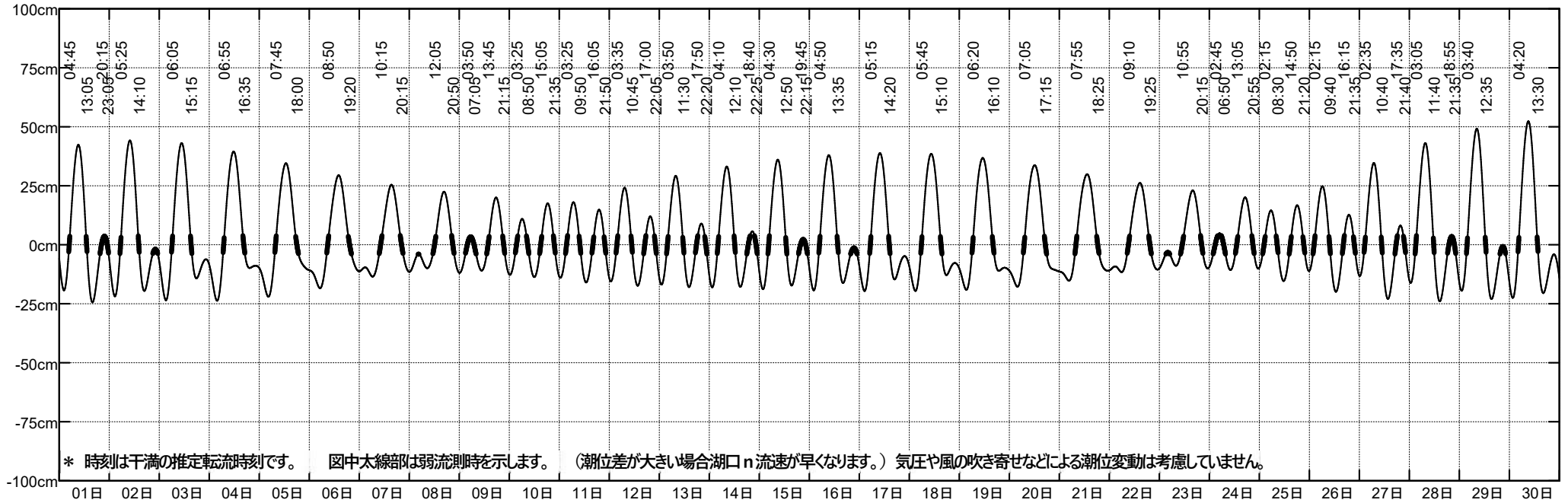
# サロマ湖概略潮位図

2025年4月

## サロマ湖内の潮位 (富士漁港 DL=Tp+60cm)



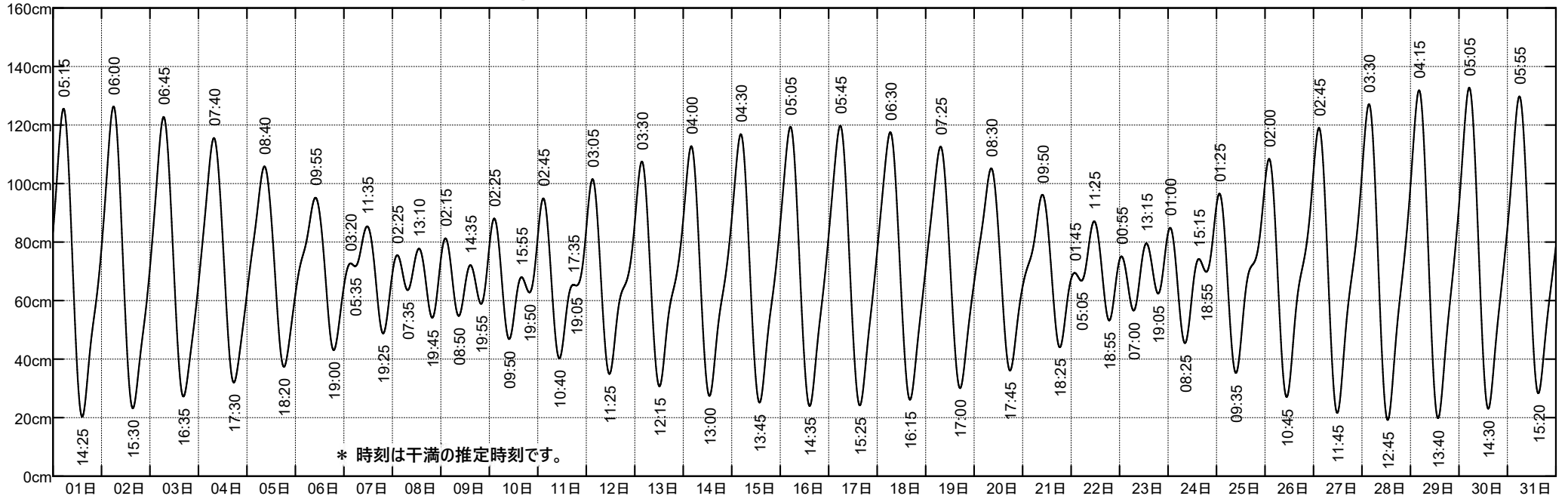
## サロマ湖内と外海の潮位差(cm)



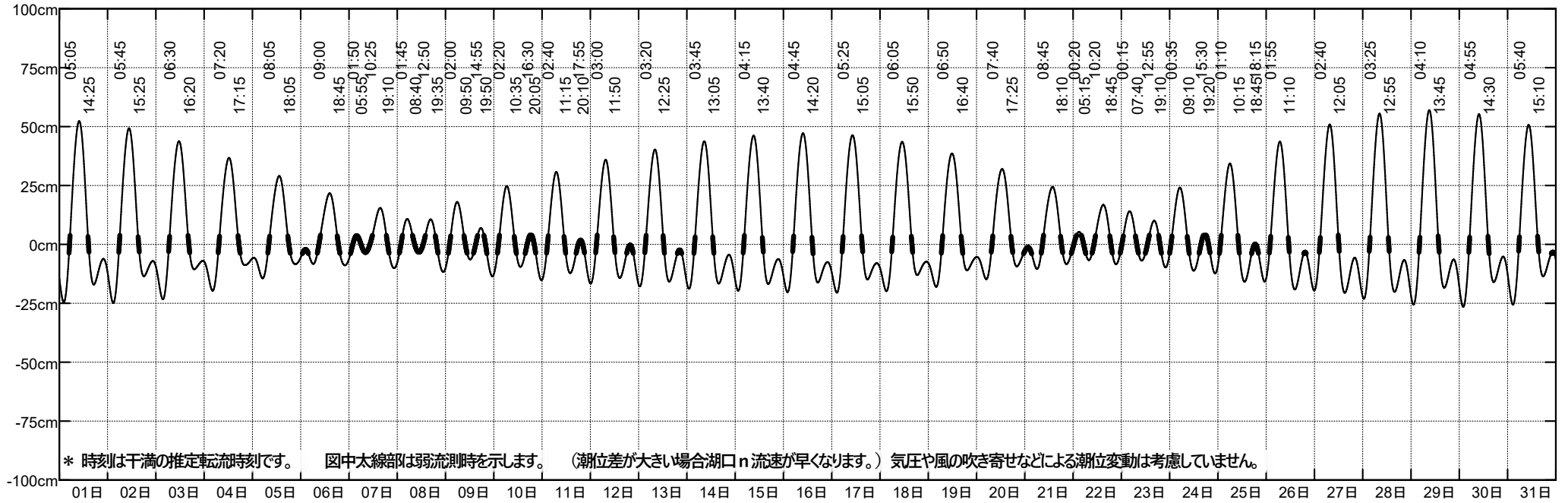
# サロマ湖概略潮位図

2025年5月

## サロマ湖内の潮位 (富士漁港 DL=Tp+60cm)



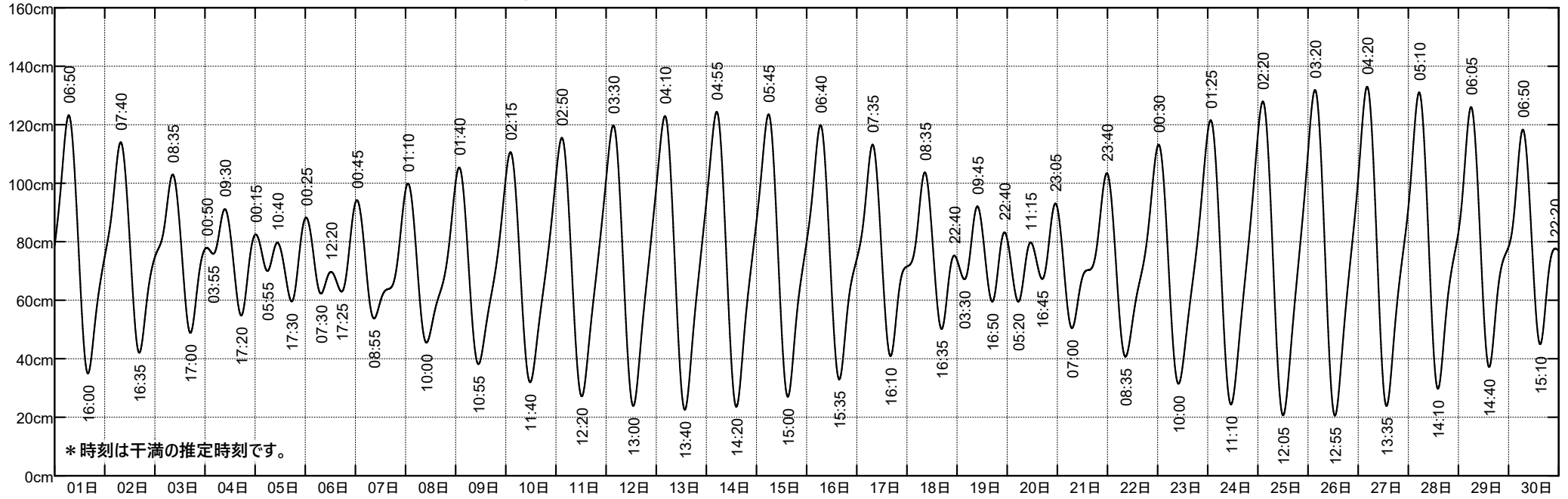
## サロマ湖内と外海の潮位差(cm)



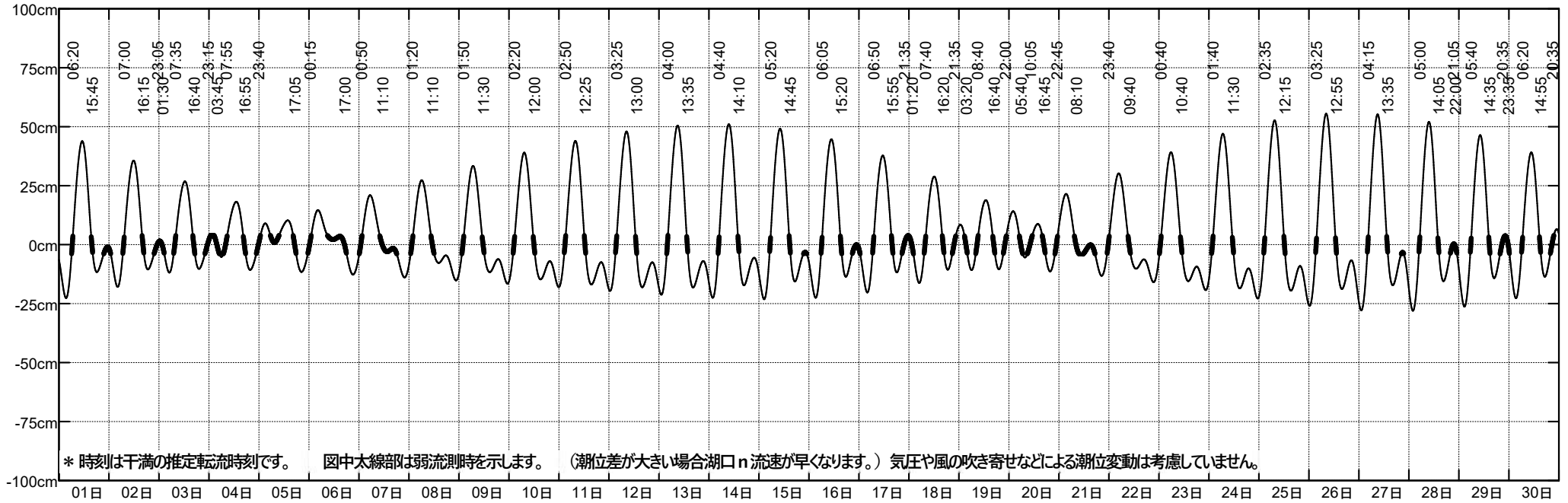
# サロマ湖概略潮位図

2025年6月

## サロマ湖内の潮位 (富士漁港 DL=Tp+60cm)



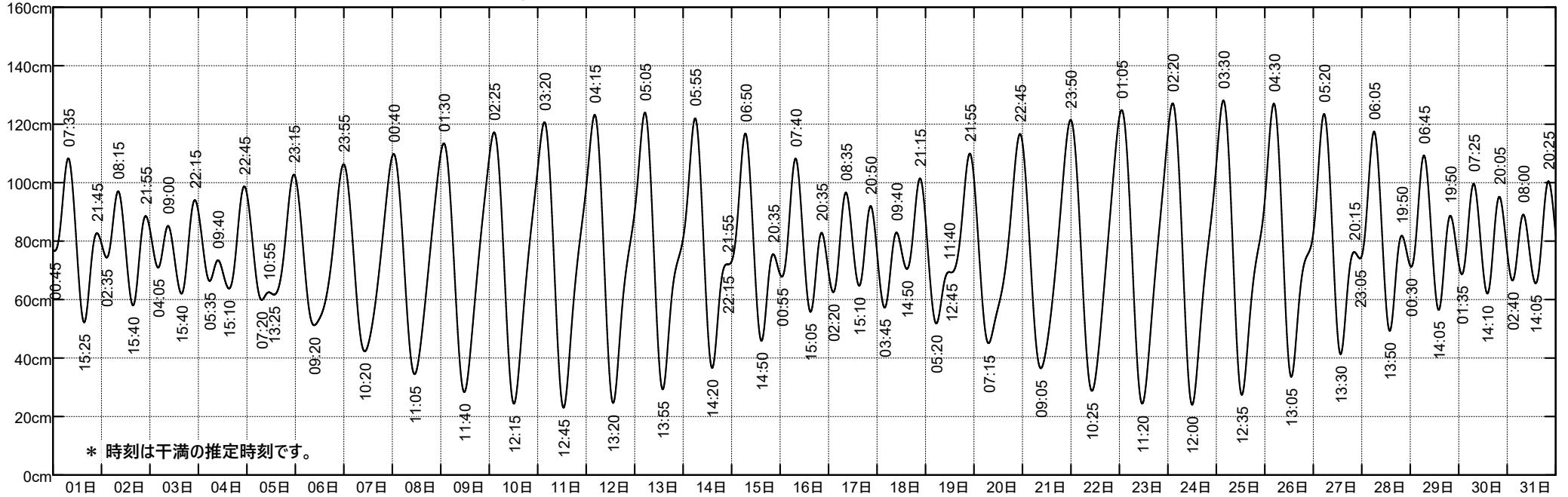
## サロマ湖内と外海の潮位差(cm)



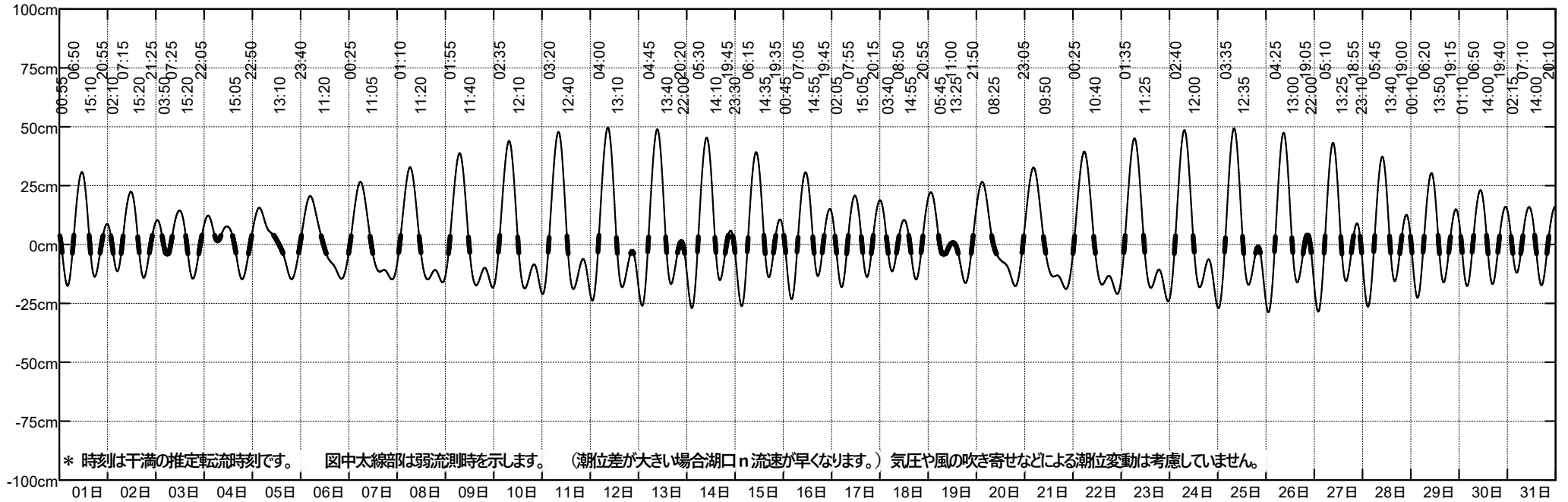
# サロマ湖概略潮位図

2025年7月

## サロマ湖内の潮位 (富士漁港 DL=Tp+60cm)



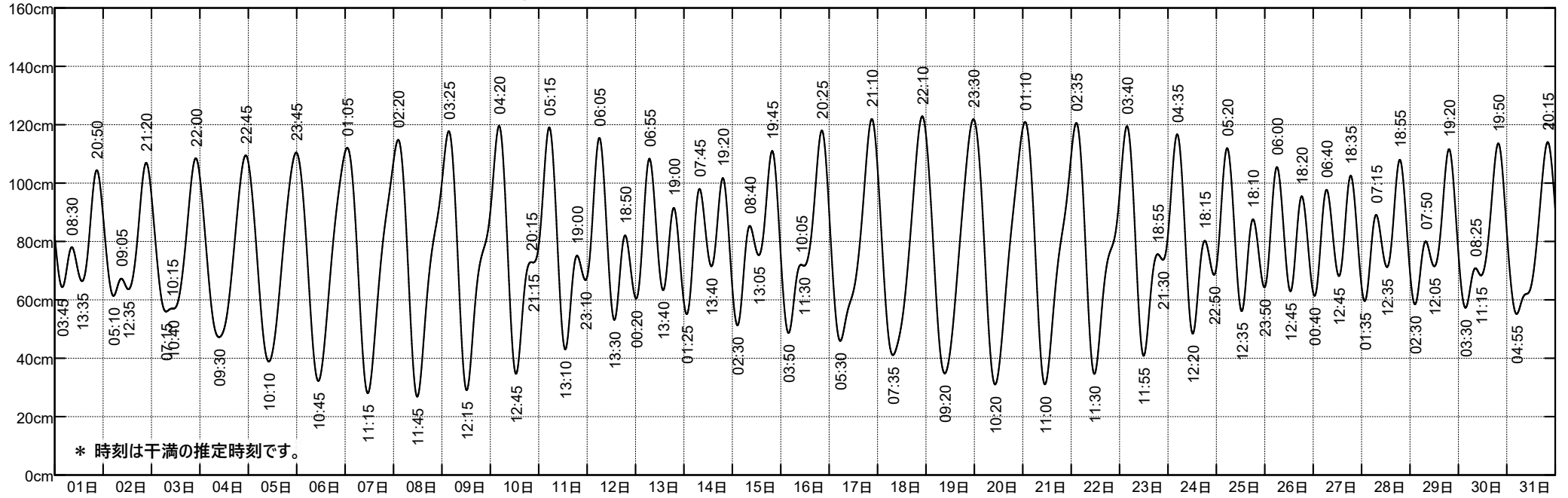
## サロマ湖内と外海の潮位差(cm)



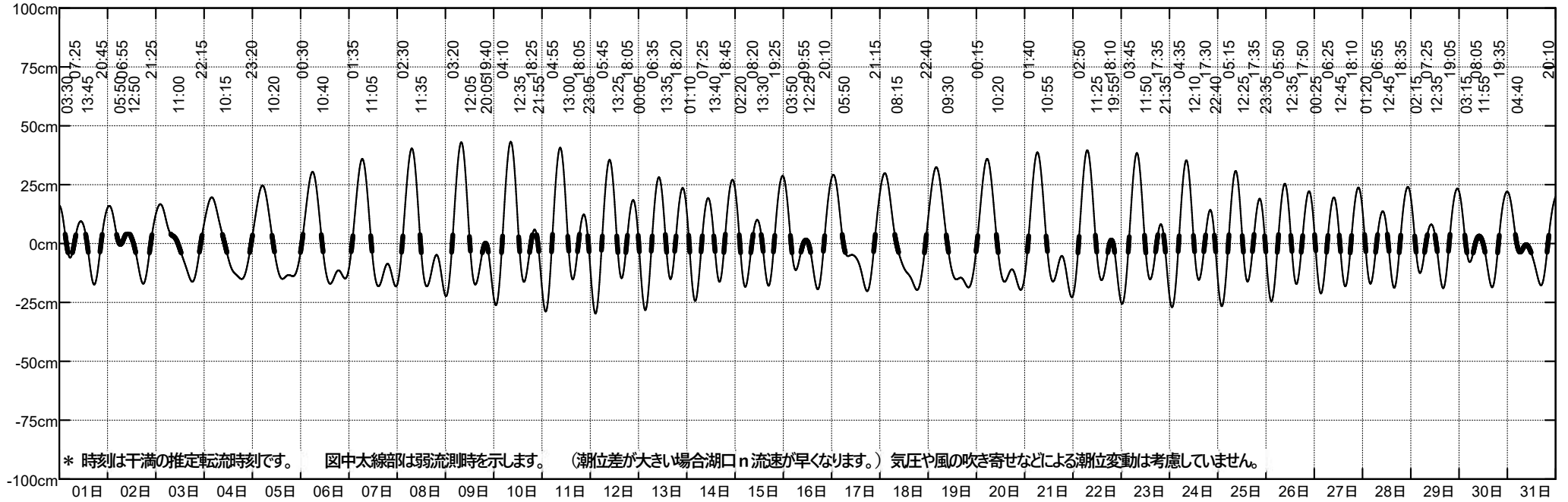
# サロマ湖概略潮位図

2025年8月

## サロマ湖内の潮位 (富士漁港 DL=Tp+60cm)



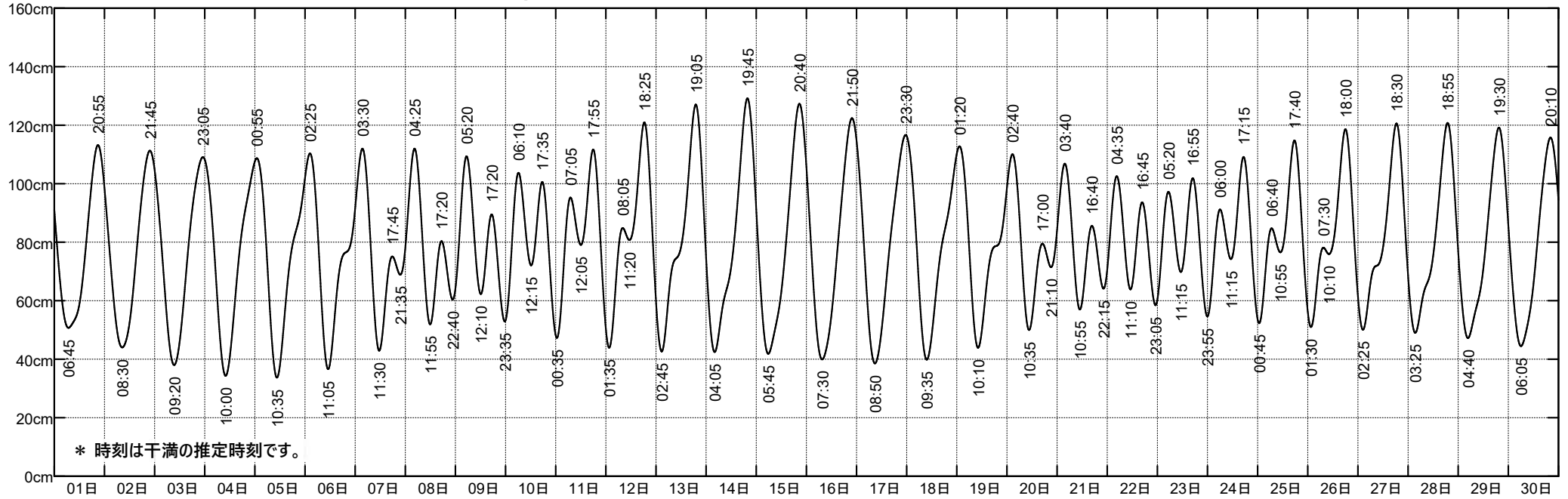
## サロマ湖内と外海の潮位差(cm)



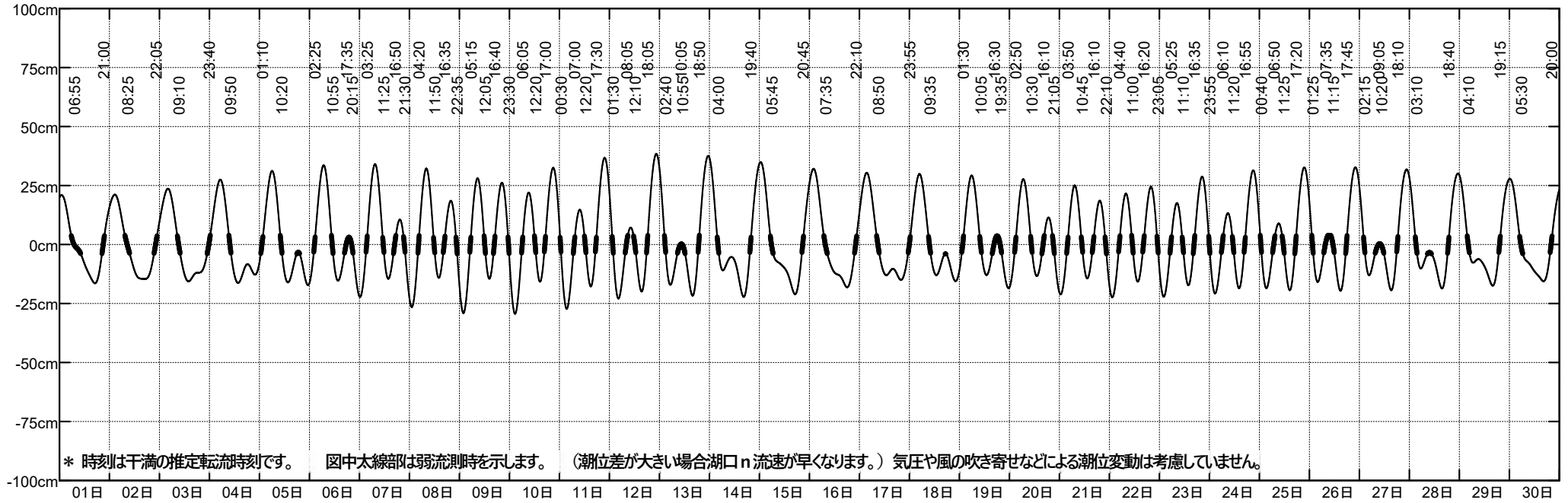
# サロマ湖概略潮位図

2025年9月

## サロマ湖内の潮位 (富士漁港 DL=Tp+60cm)



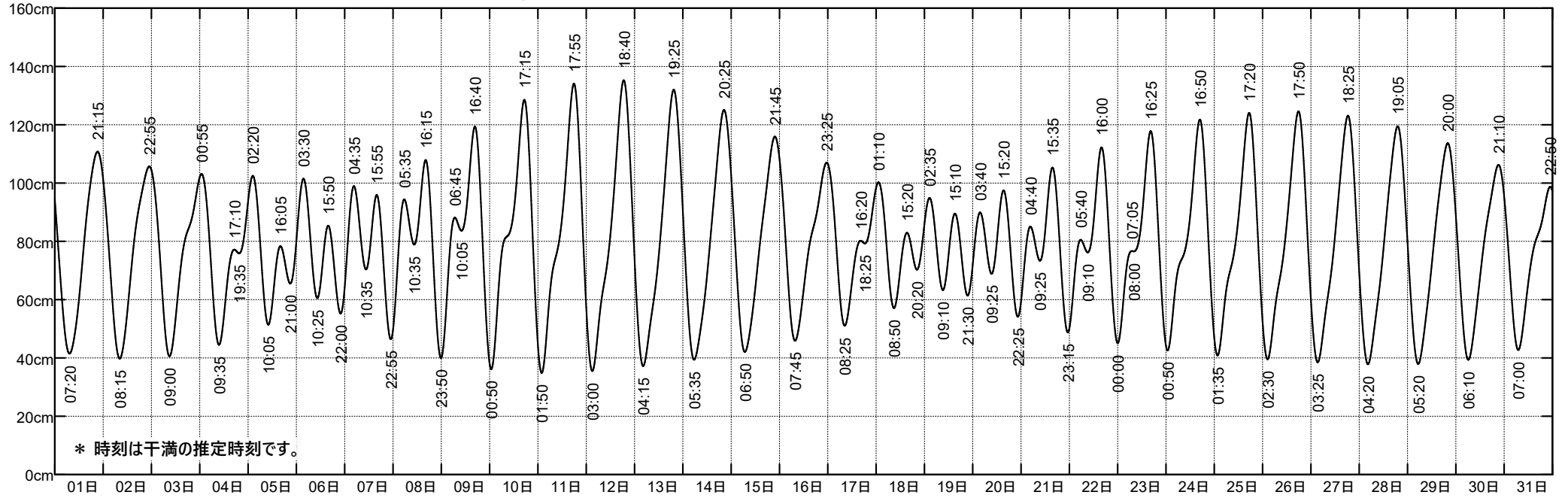
## サロマ湖内と外海の潮位差(cm)



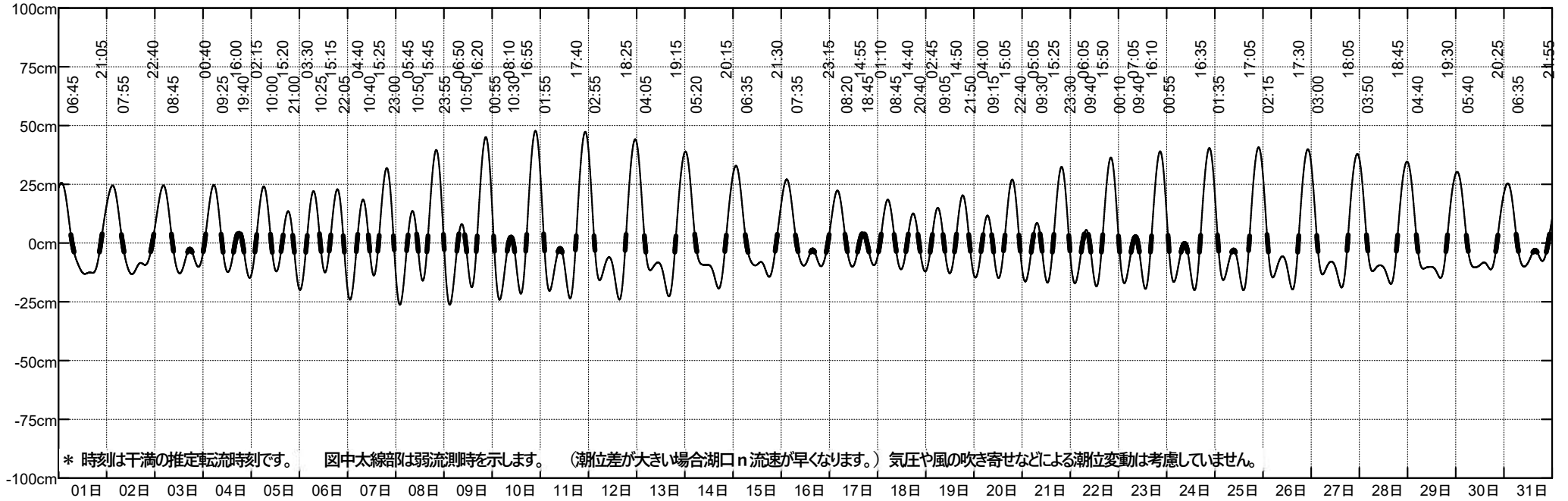
# サロマ湖概略潮位図

2025年10月

## サロマ湖内の潮位 (富士漁港 DL=Tp+60cm)



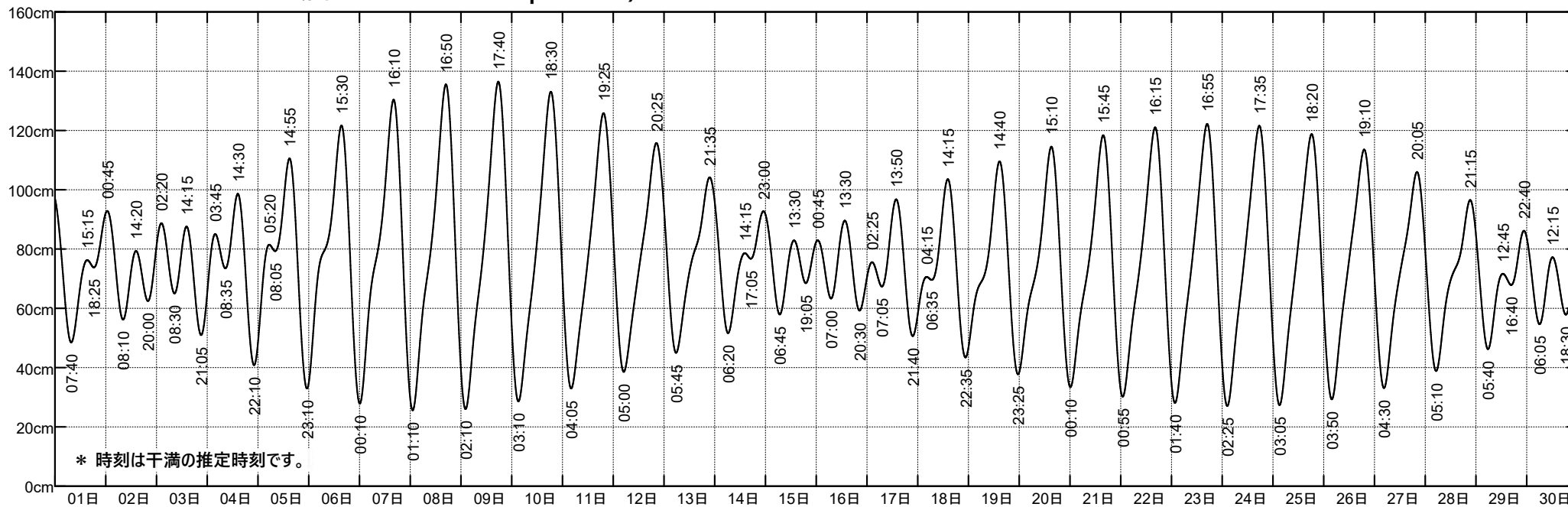
## サロマ湖内と外海の潮位差(cm)



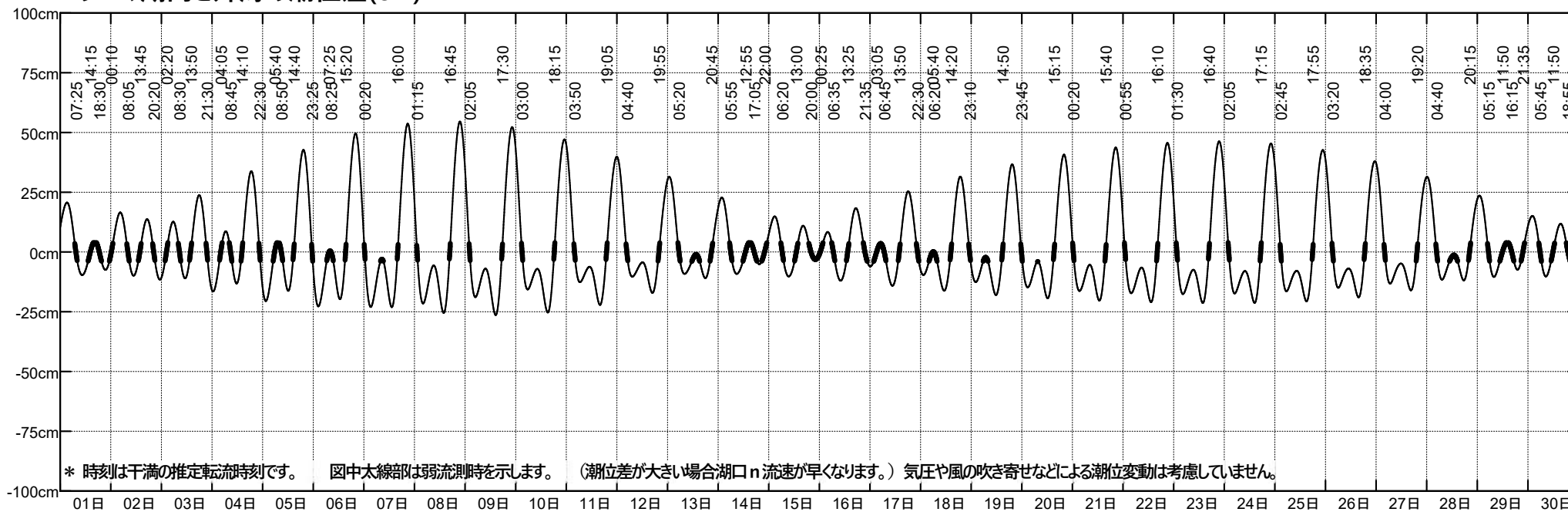
# サロマ湖概略潮位図

2025年11月

## サロマ湖内の潮位 (富士漁港 DL=Tp+60cm)



## サロマ湖内と外海の潮位差(cm)

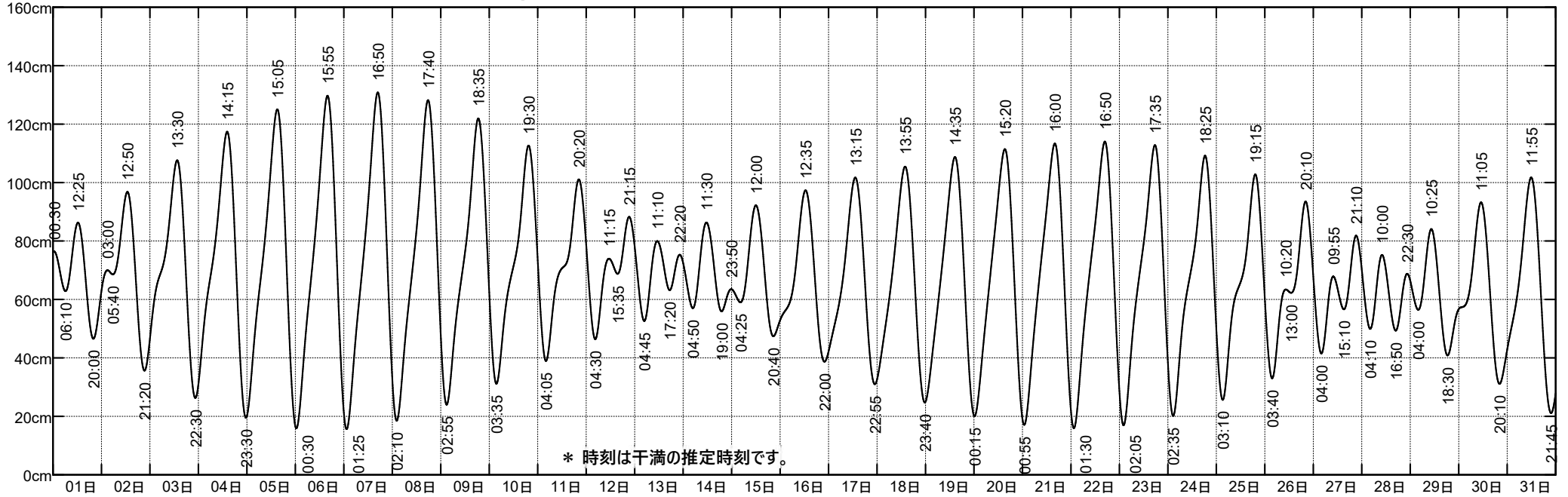




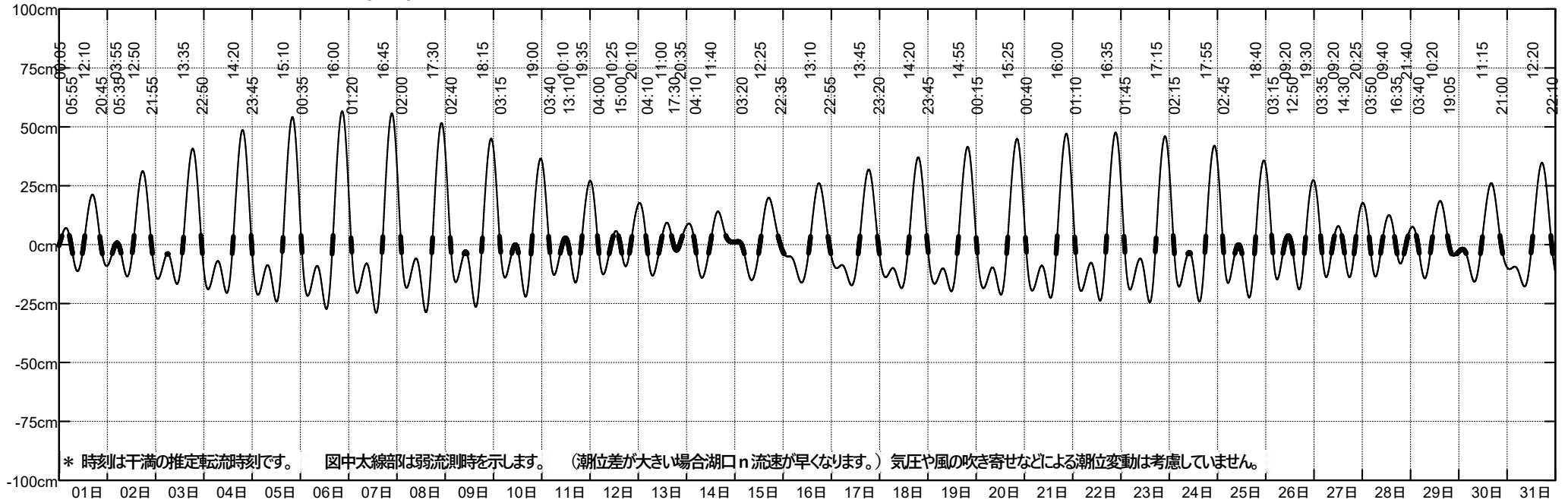
# サロマ湖概略潮位図

2025年12月

## サロマ湖内の潮位 (富士漁港 DL=Tp+60cm)



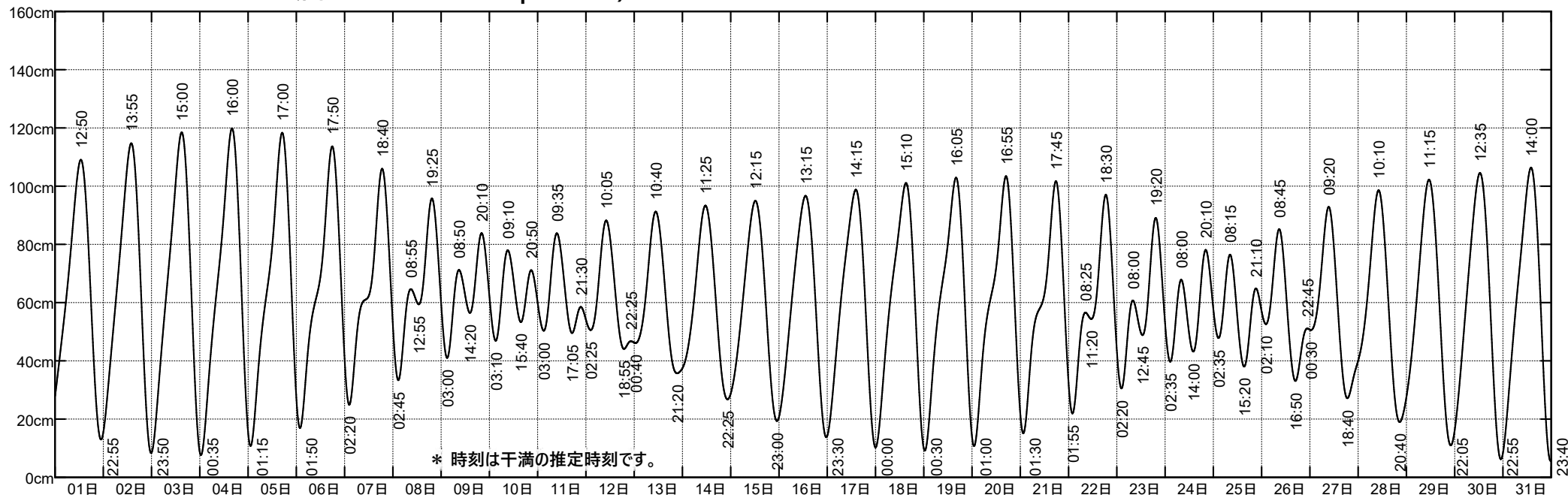
## サロマ湖内と外海の潮位差(cm)



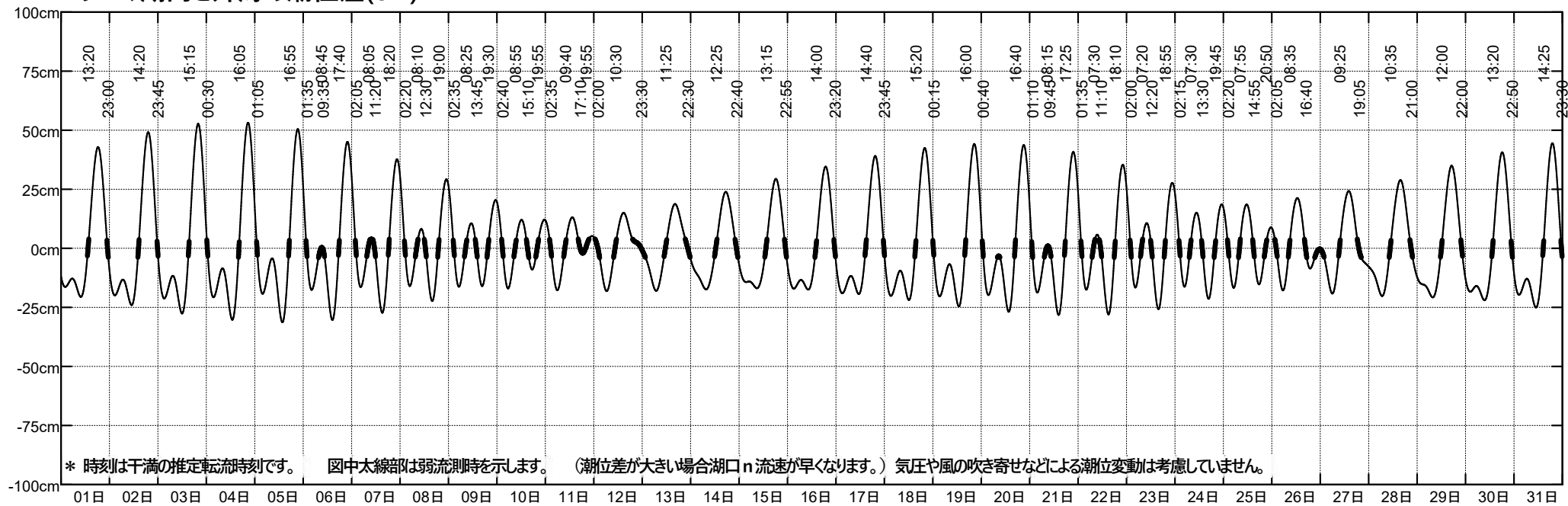
# サロマ湖概略潮位図

2026年 1月

## サロマ湖内の潮位 (富富士漁港 DL=Tp+60cm)



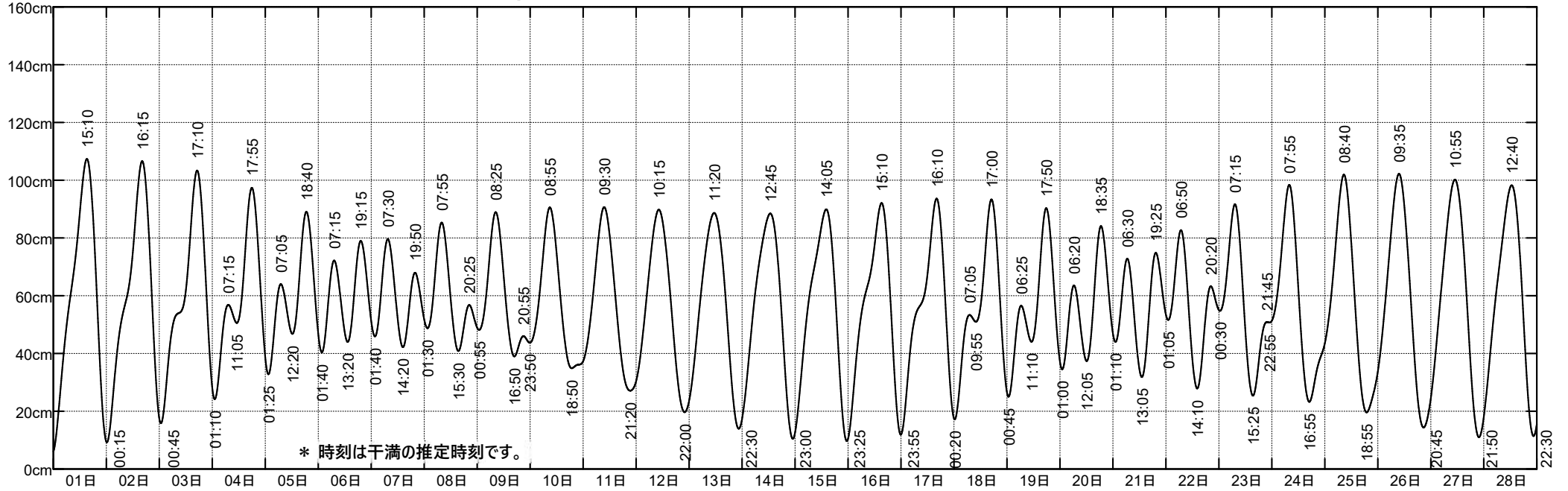
## サロマ湖内と外海の潮位差(cm)



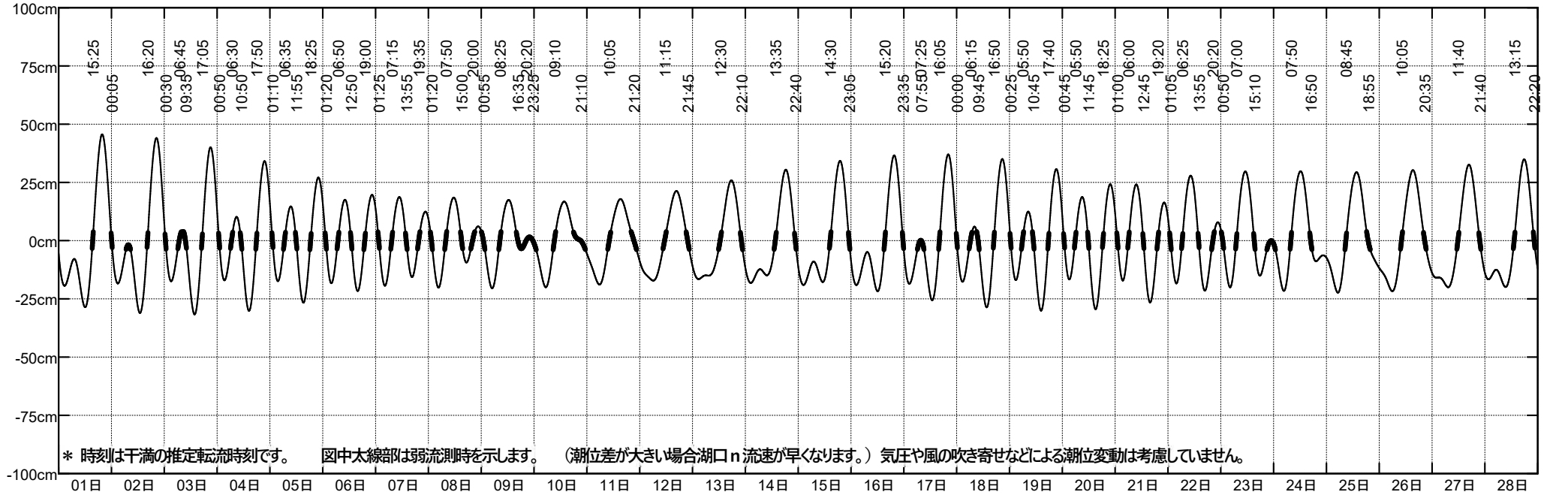
# サロマ湖概略潮位図

2026年2月

## サロマ湖内の潮位 (富士漁港 DL=Tp+60cm)



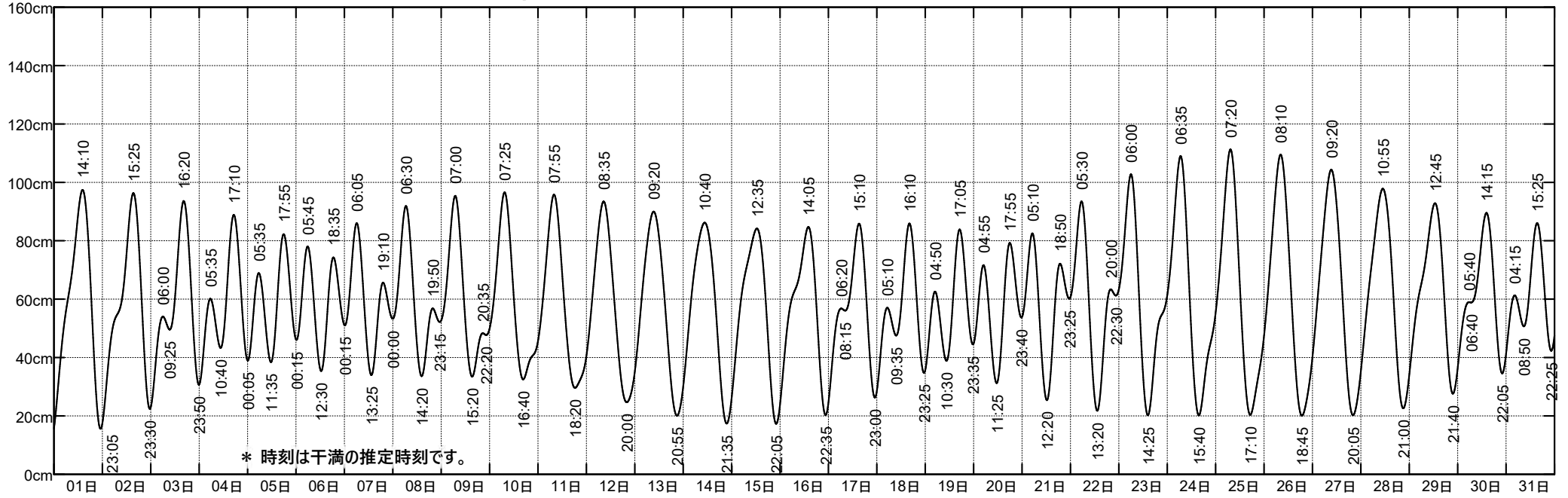
## サロマ湖内と外海の潮位差(cm)



# サロマ湖概略潮位図

2026年3月

## サロマ湖内の潮位 (富士漁港 DL=Tp+60cm)



## サロマ湖内と外海の潮位差(cm)

