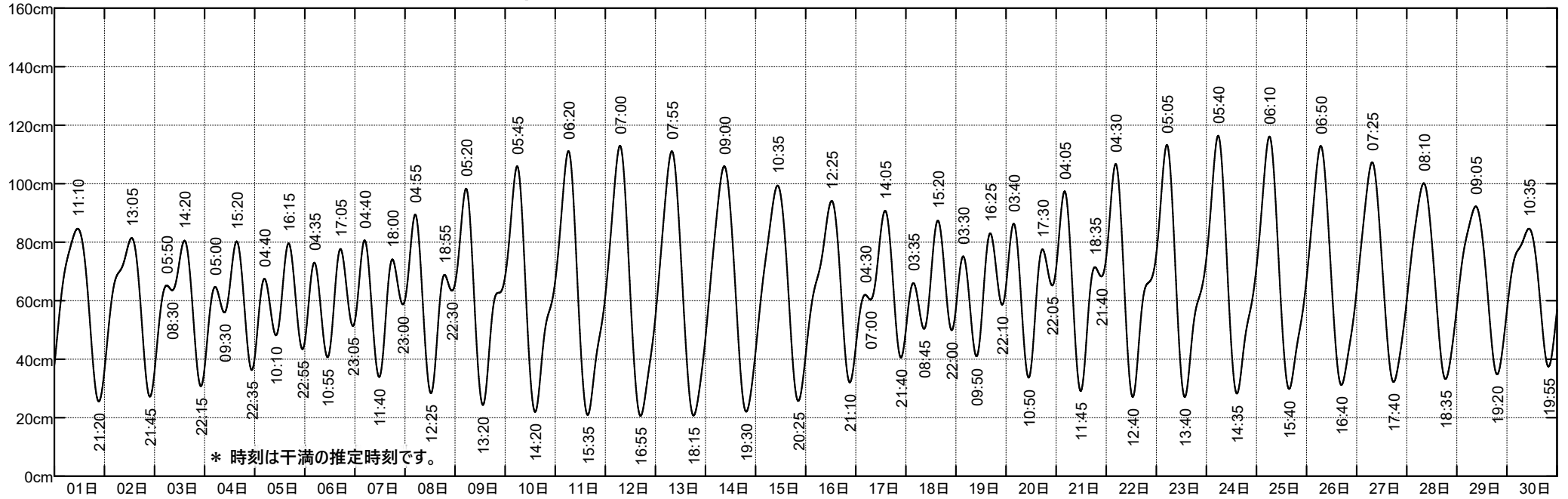


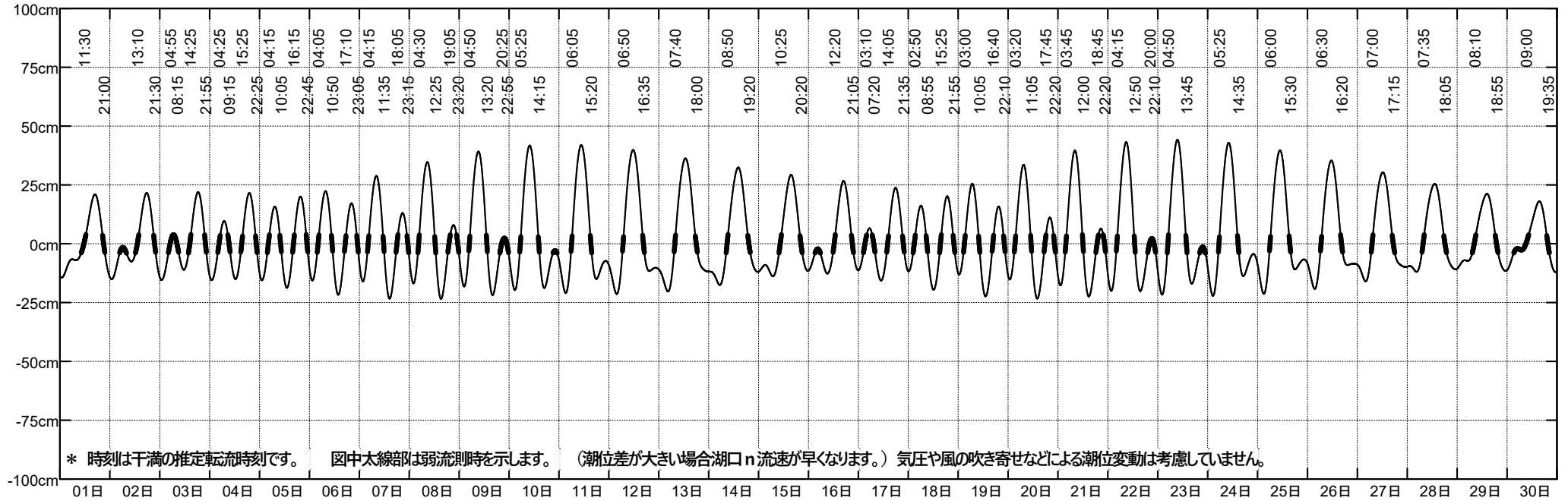
サロマ湖概略潮位図

2023年4月

サロマ湖内の潮位 (富士漁港 DL=Tp+60cm)



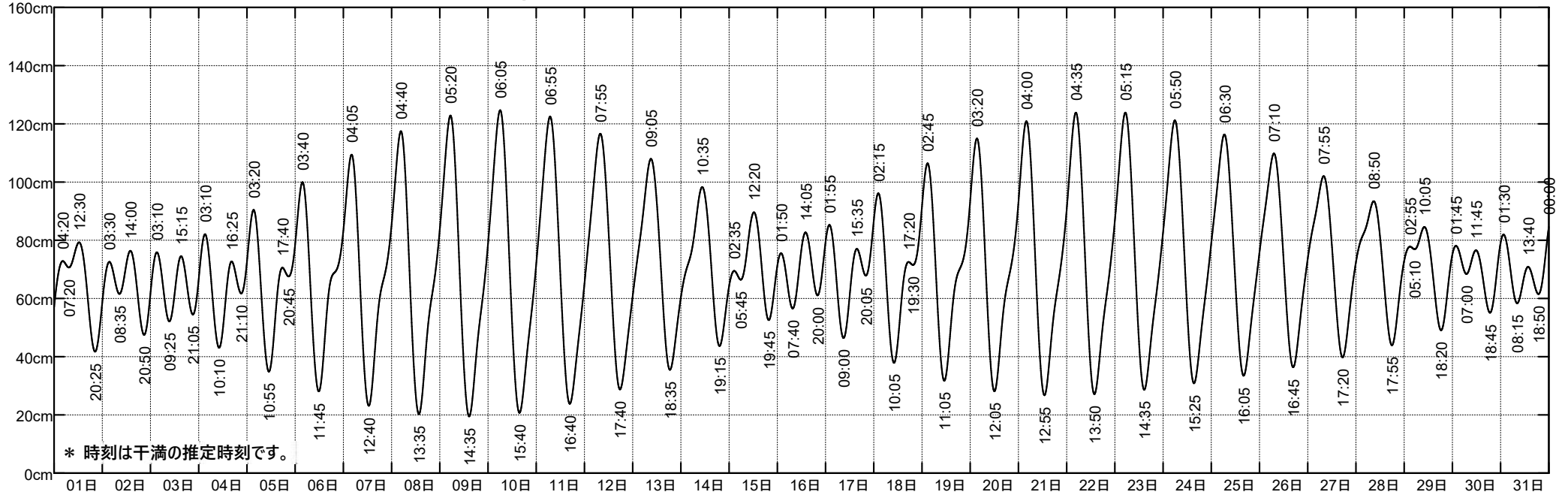
サロマ湖内と外海の潮位差 (cm)



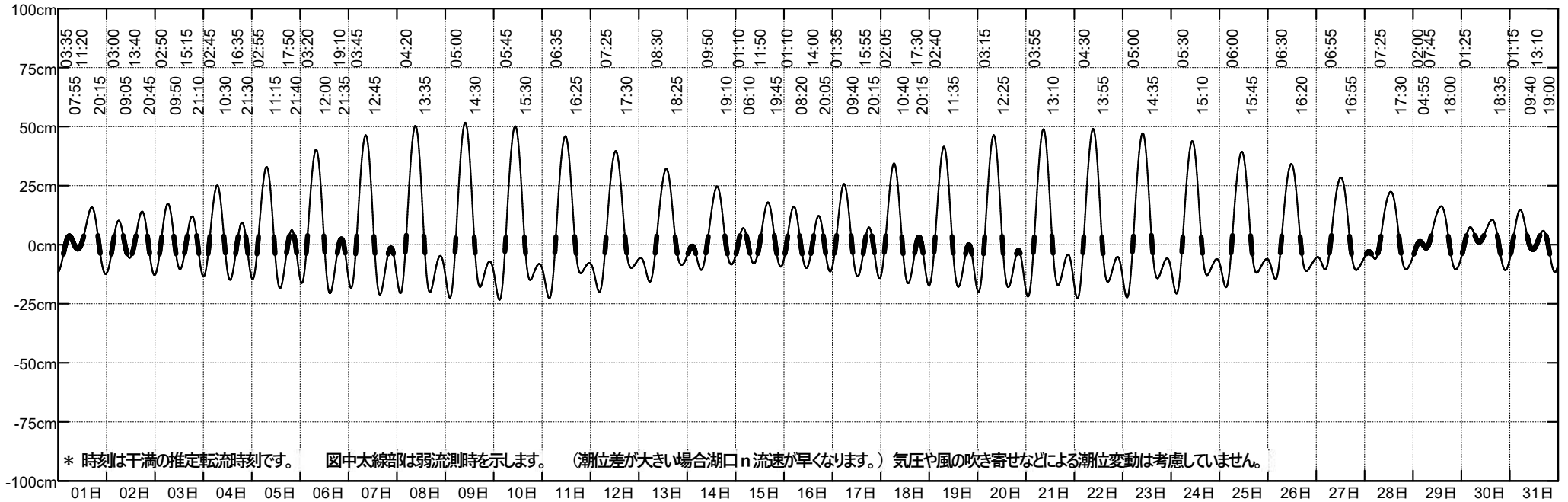
サロマ湖概略潮位図

2023年5月

サロマ湖内の潮位 (富士漁港 DL=Tp+60cm)



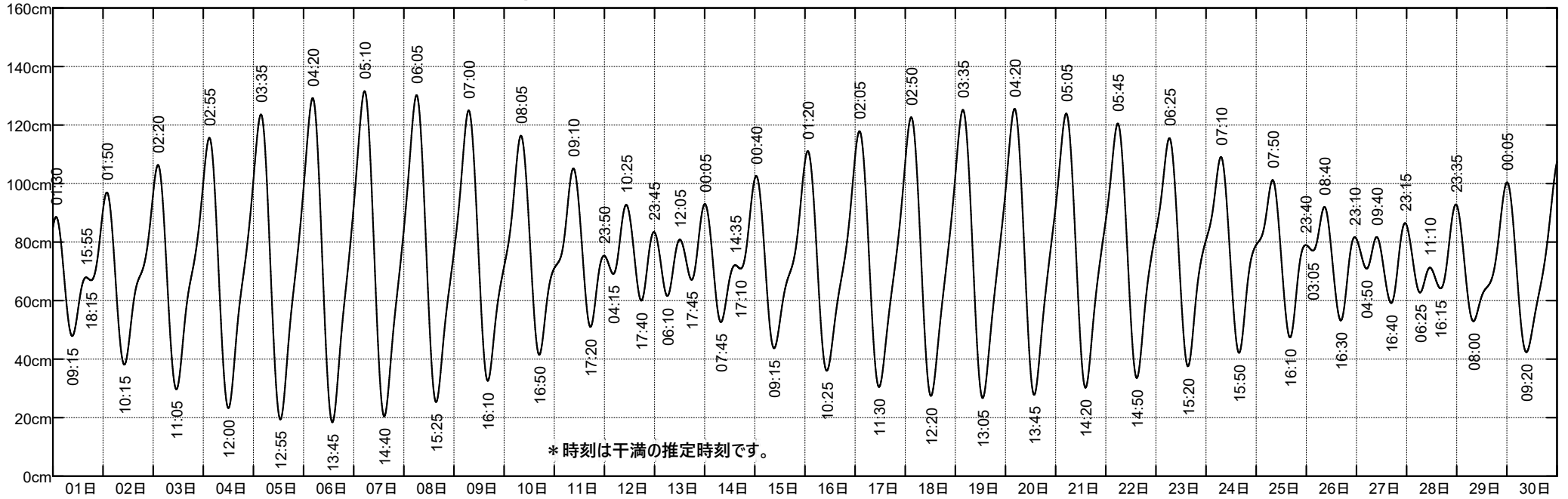
サロマ湖内と外海の潮位差(cm)



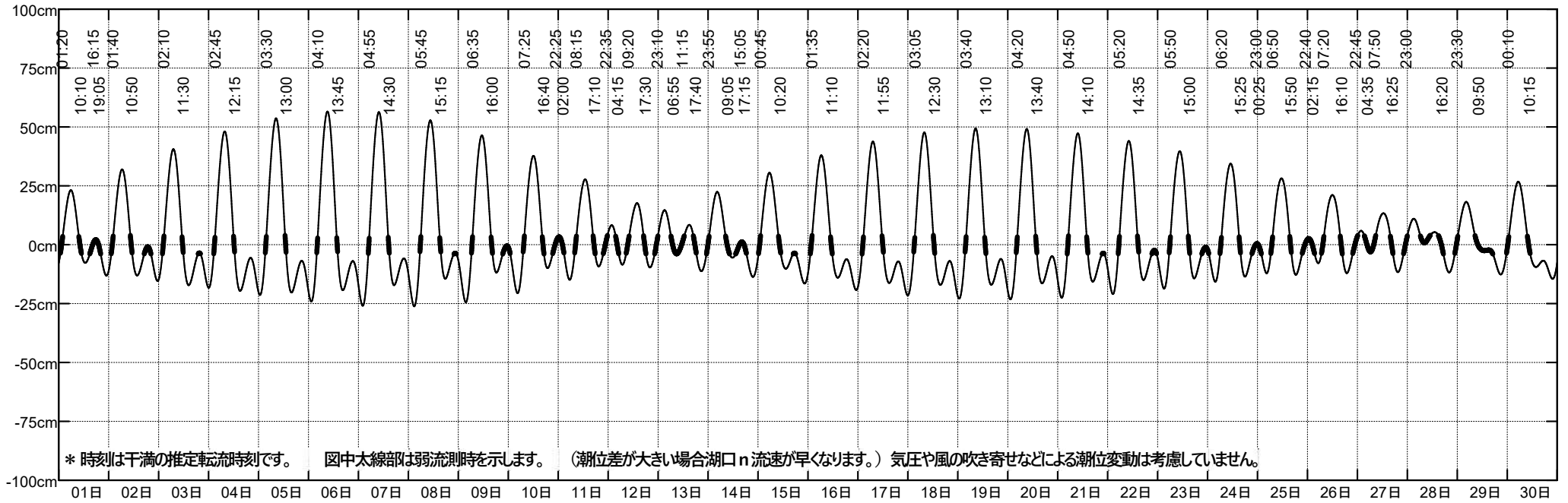
サロマ湖概略潮位図

2023年6月

サロマ湖内の潮位 (富士漁港 DL=Tp+60cm)



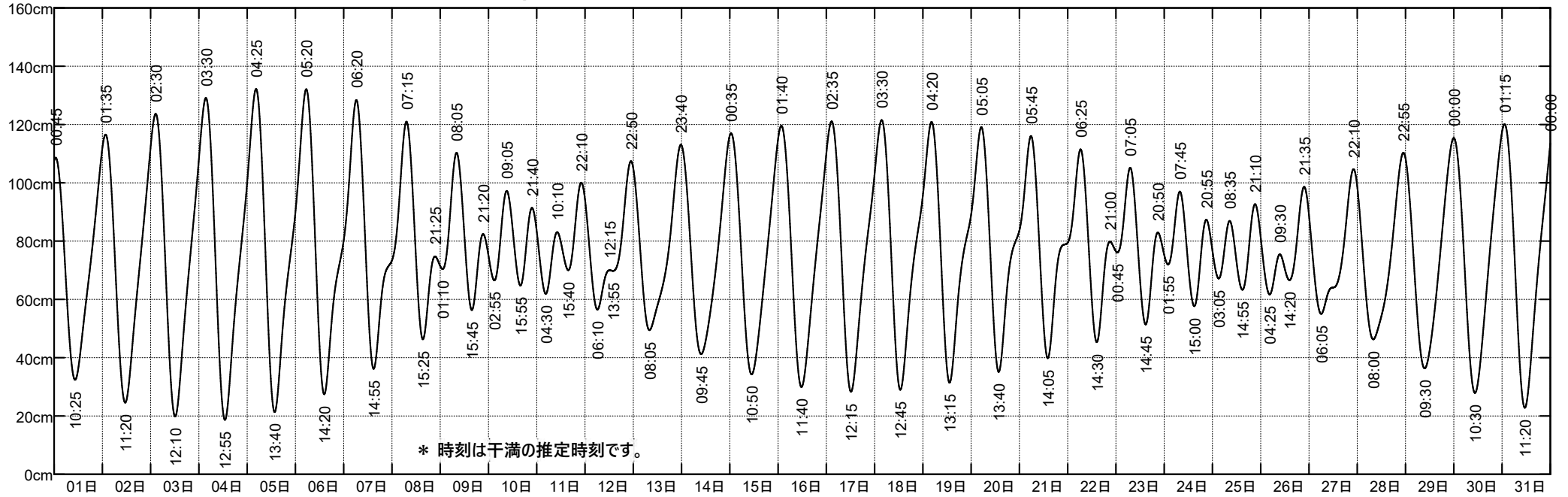
サロマ湖内と外海の潮位差(cm)



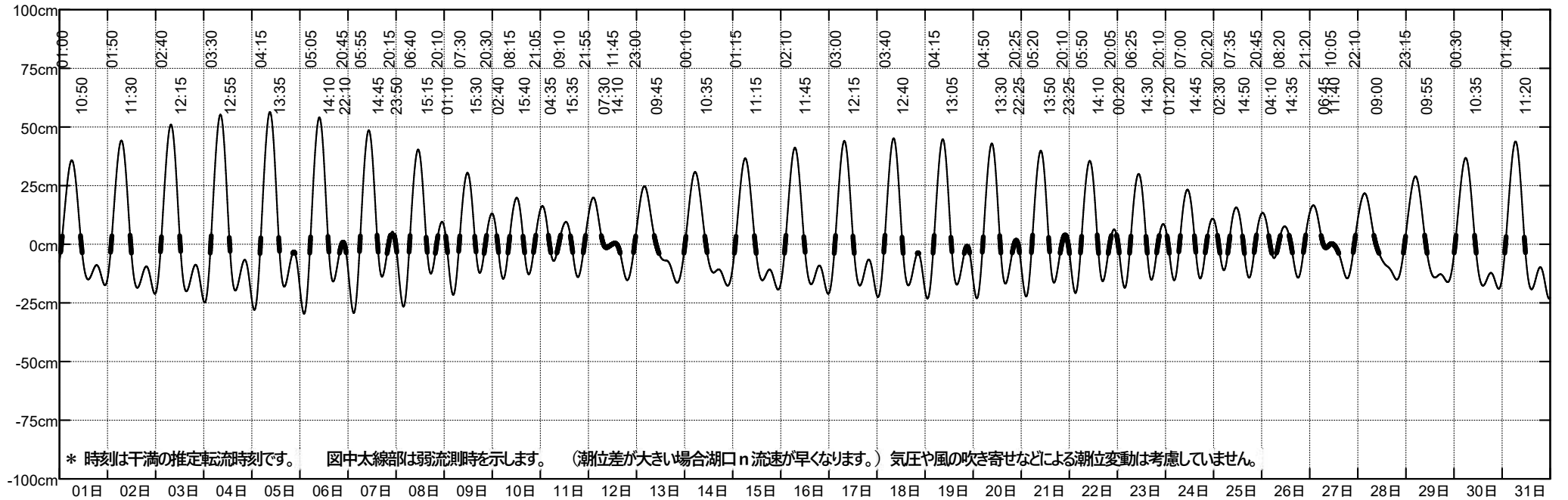
サロマ湖概略潮位図

2023年7月

サロマ湖内の潮位 (富士漁港 DL=Tp+60cm)



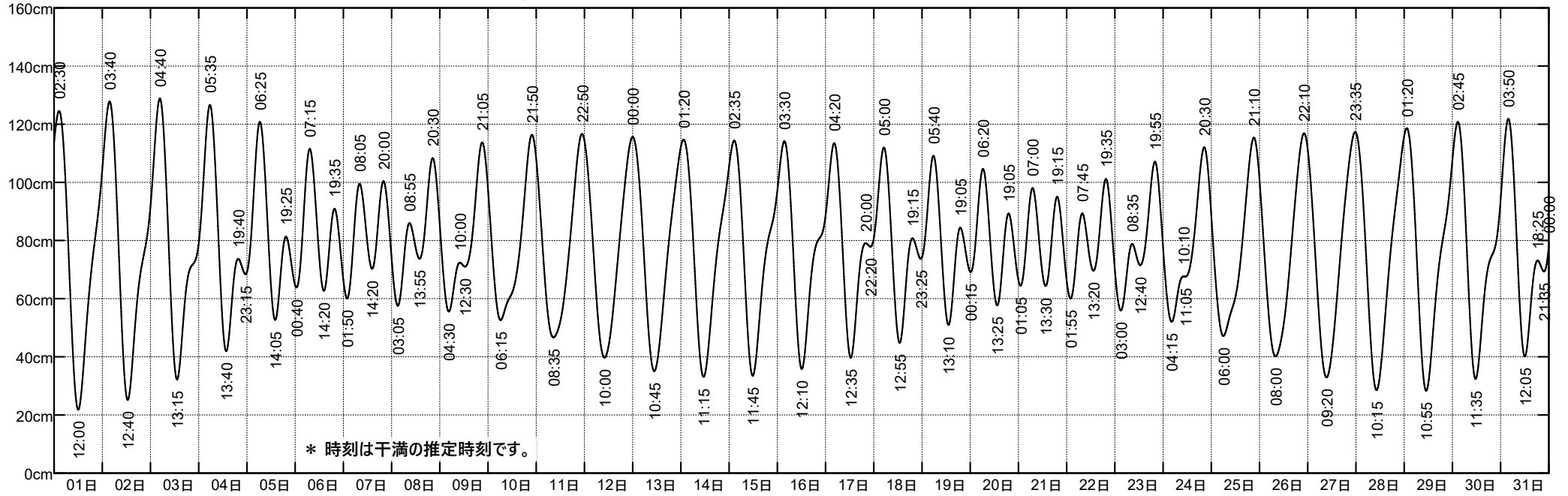
サロマ湖内と外海の潮位差 (cm)



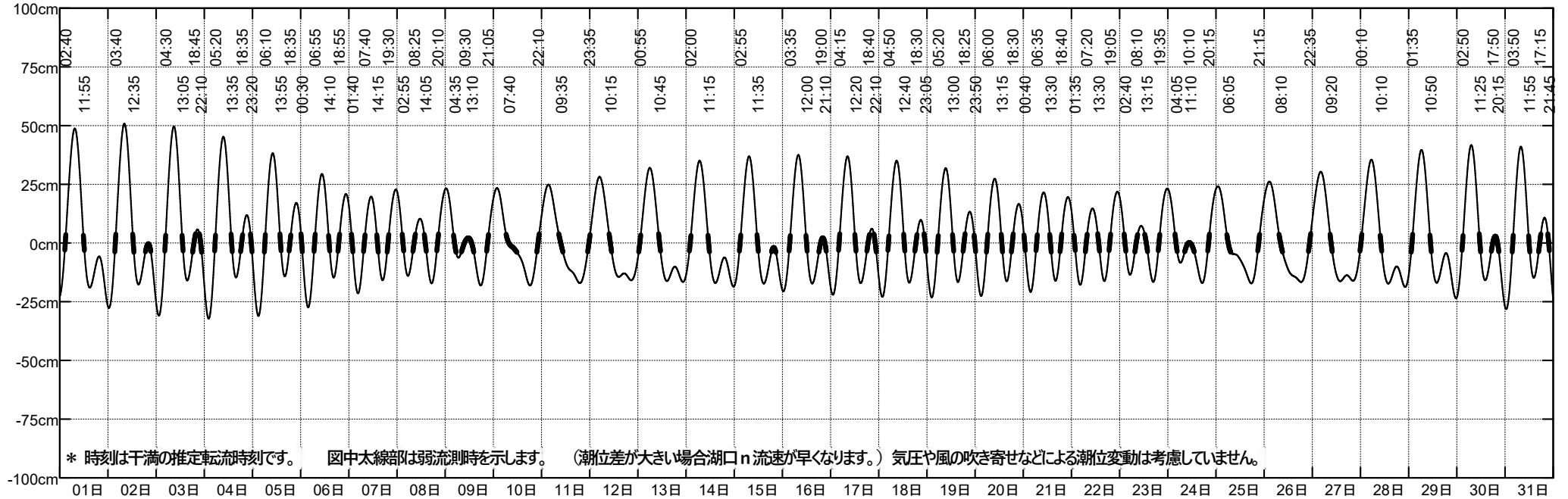
サロマ湖概略潮位図

2023年8月

サロマ湖内の潮位 (富士漁港 DL=Tp+60cm)



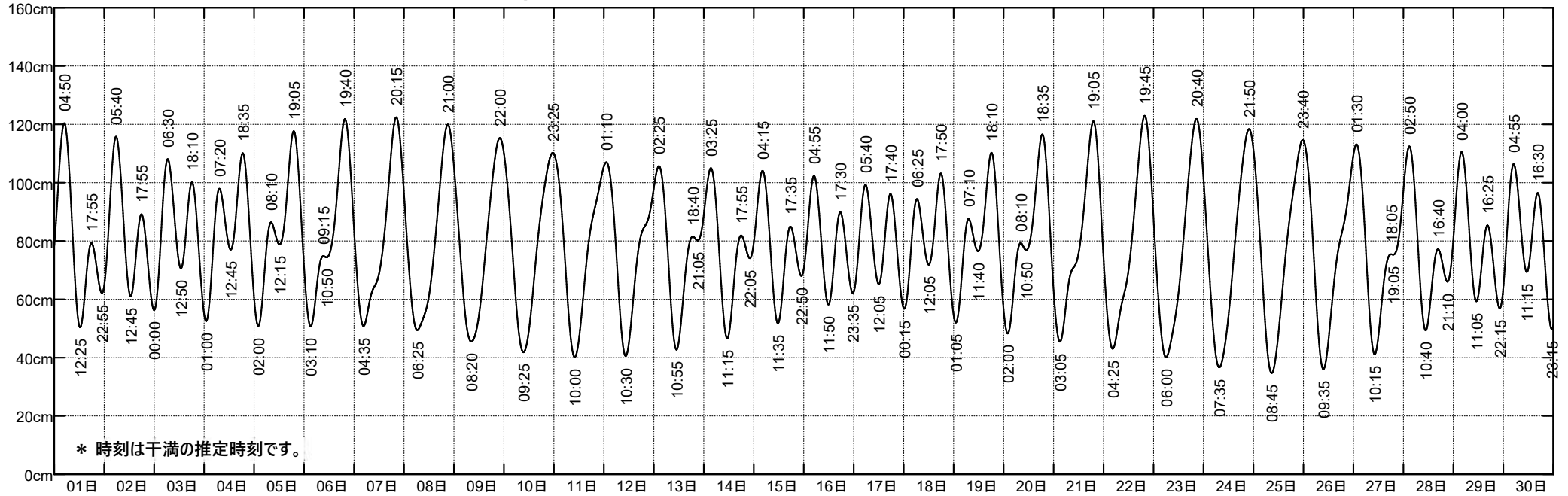
サロマ湖内と外海の潮位差(cm)



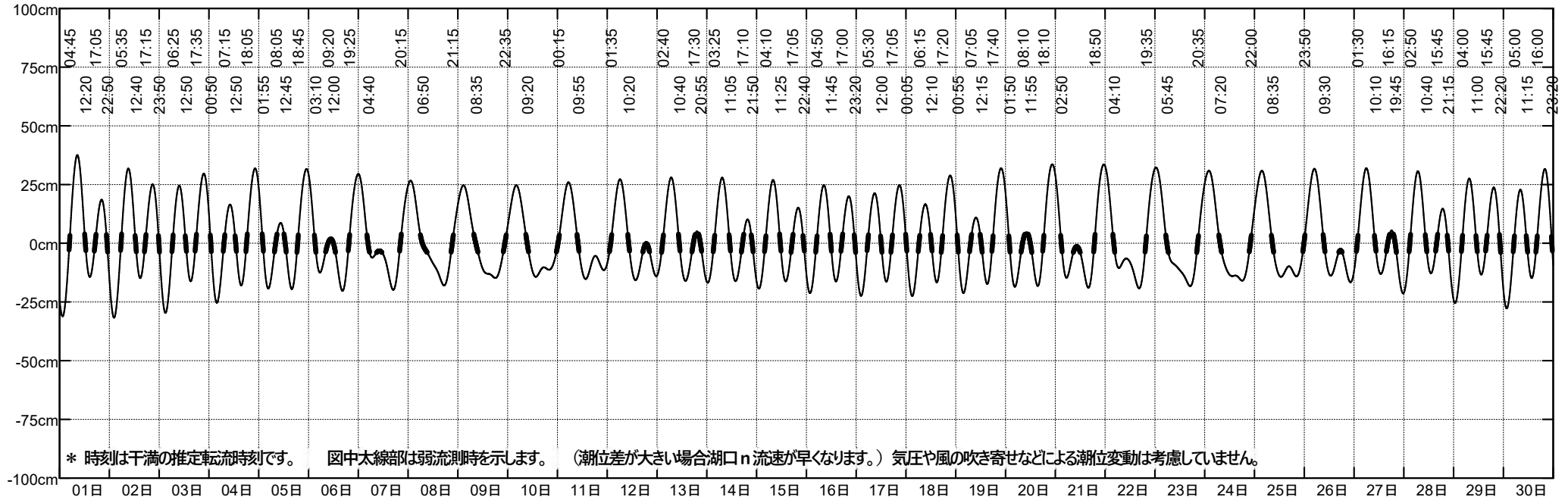
サロマ湖概略潮位図

2023年9月

サロマ湖内の潮位 (富士漁港 DL=Tp+60cm)



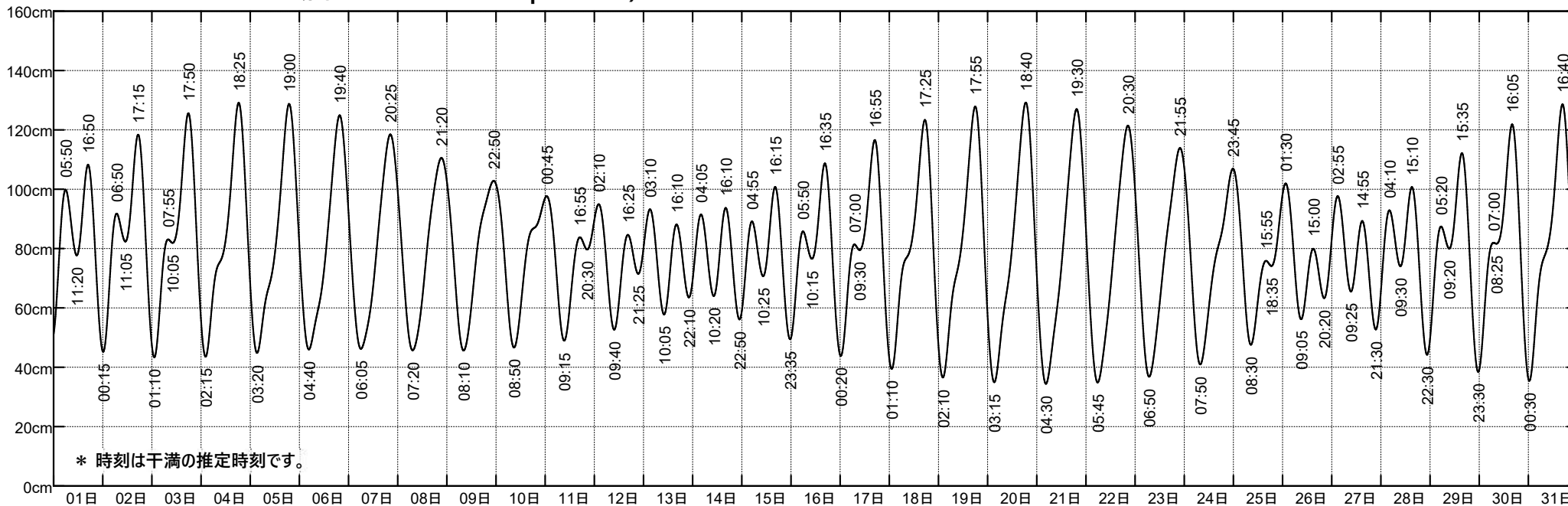
サロマ湖内と外海の潮位差(cm)



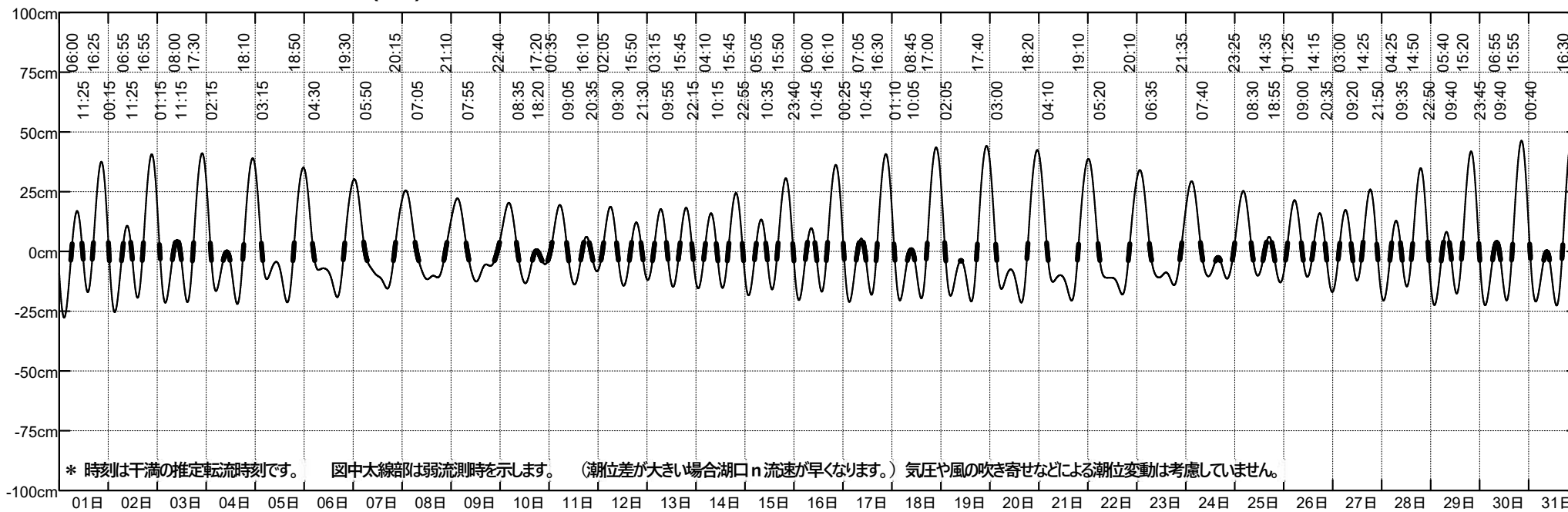
サロマ湖概略潮位図

2023年10月

サロマ湖内の潮位 (富士漁港 DL=Tp+60cm)



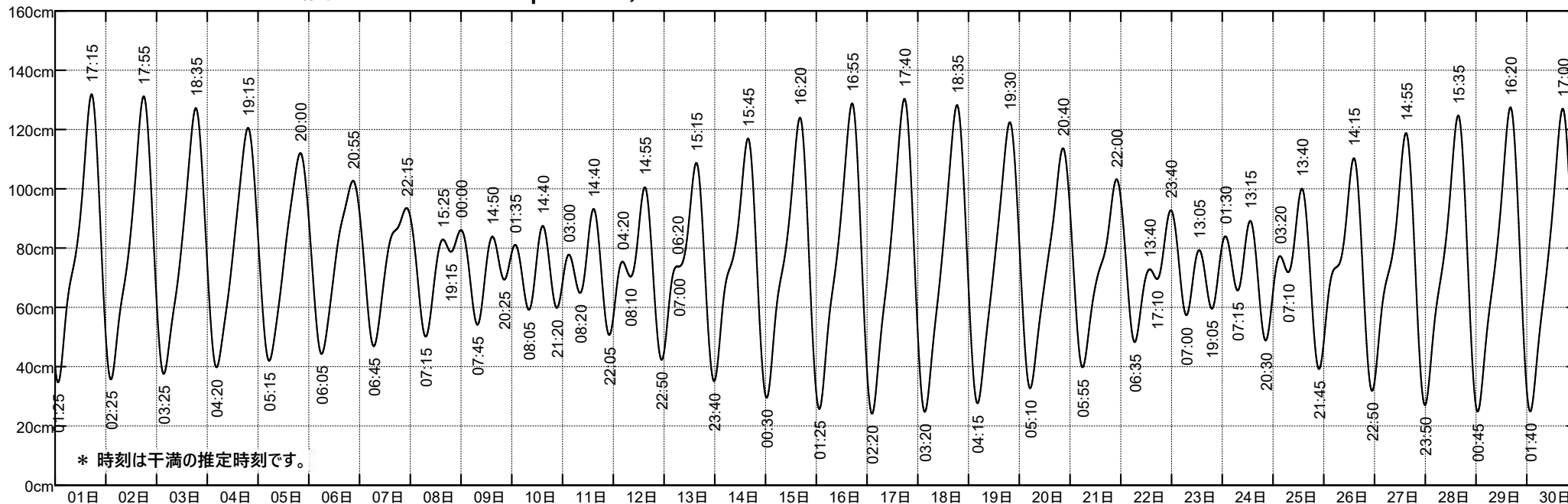
サロマ湖内と外海の潮位差(cm)



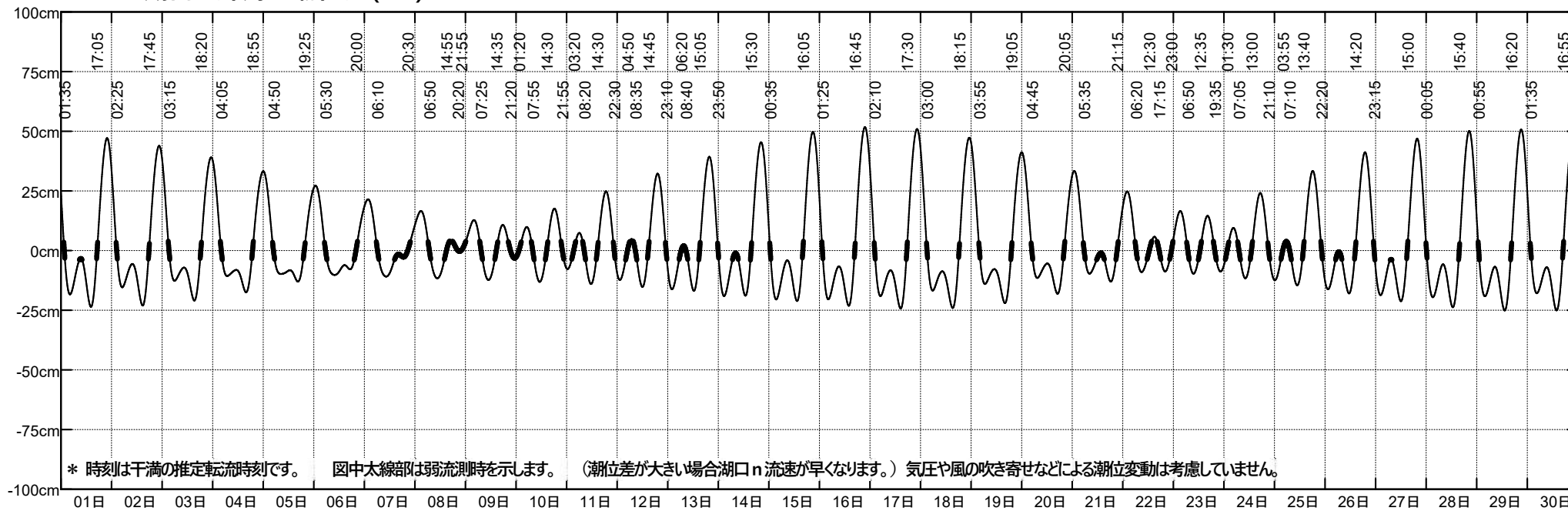
サロマ湖概略潮位図

2023年11月

サロマ湖内の潮位 (富士漁港 DL=Tp+60cm)



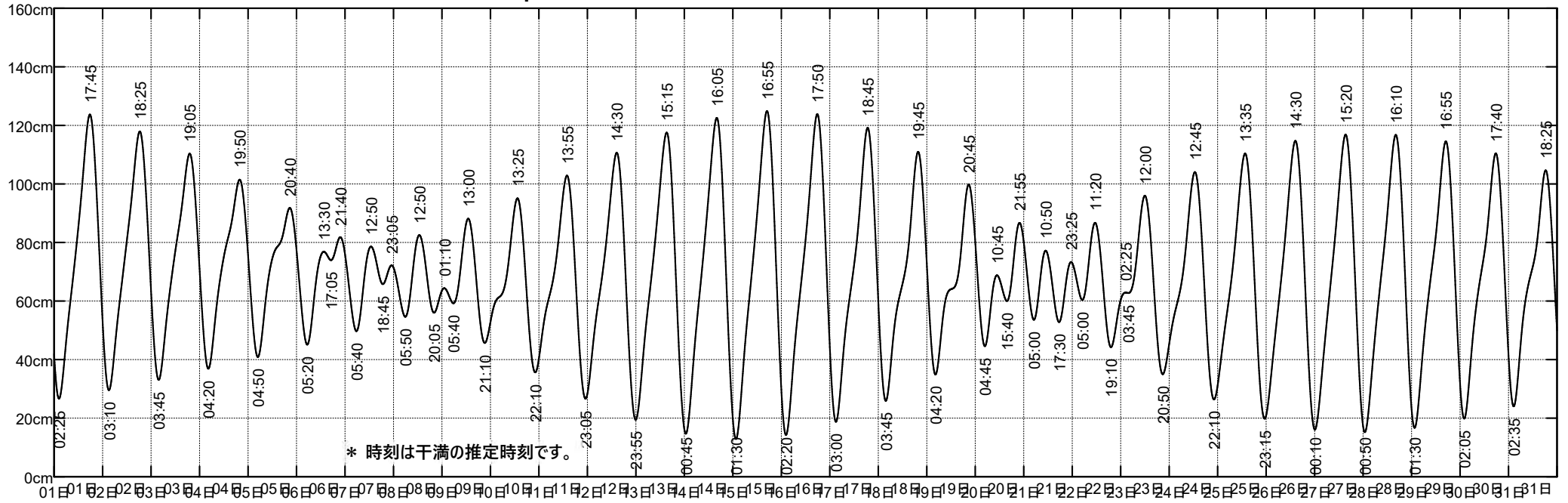
サロマ湖内と外海の潮位差(cm)



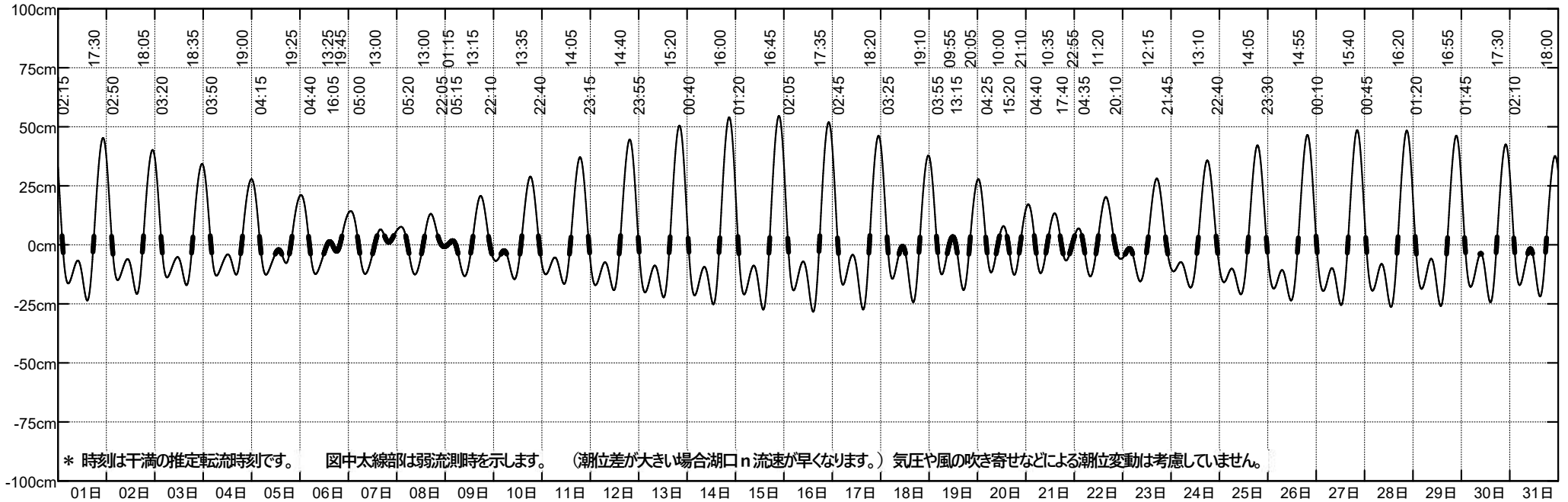
サロマ湖概略潮位図

2023年12月

サロマ湖内の潮位 (富富士漁港 DL=Tp+60cm)



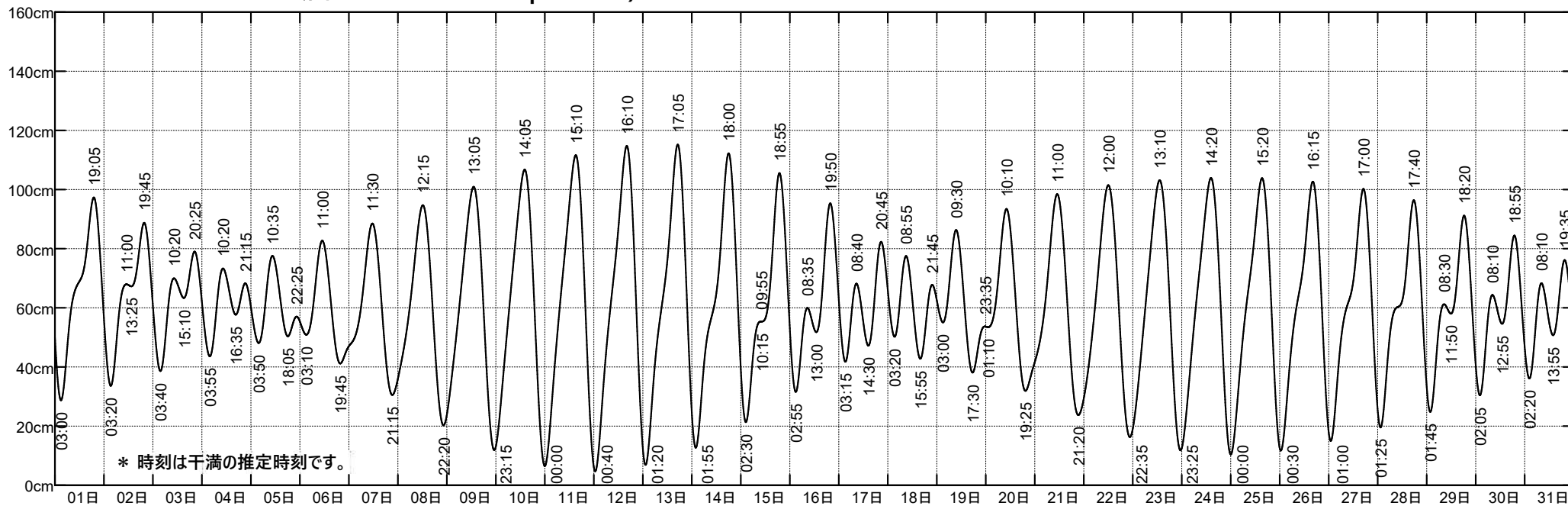
サロマ湖内と外海の潮位差(cm)



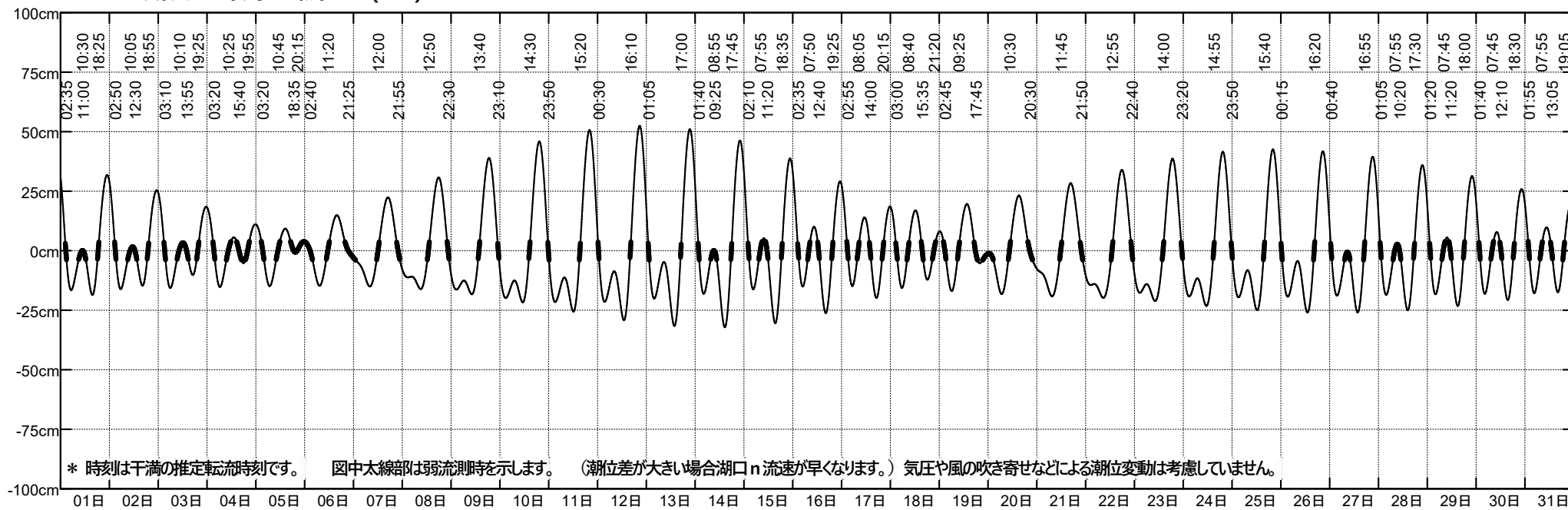
サロマ湖概略潮位図

2024年 1月

サロマ湖内の潮位 (富士漁港 DL=Tp+60cm)



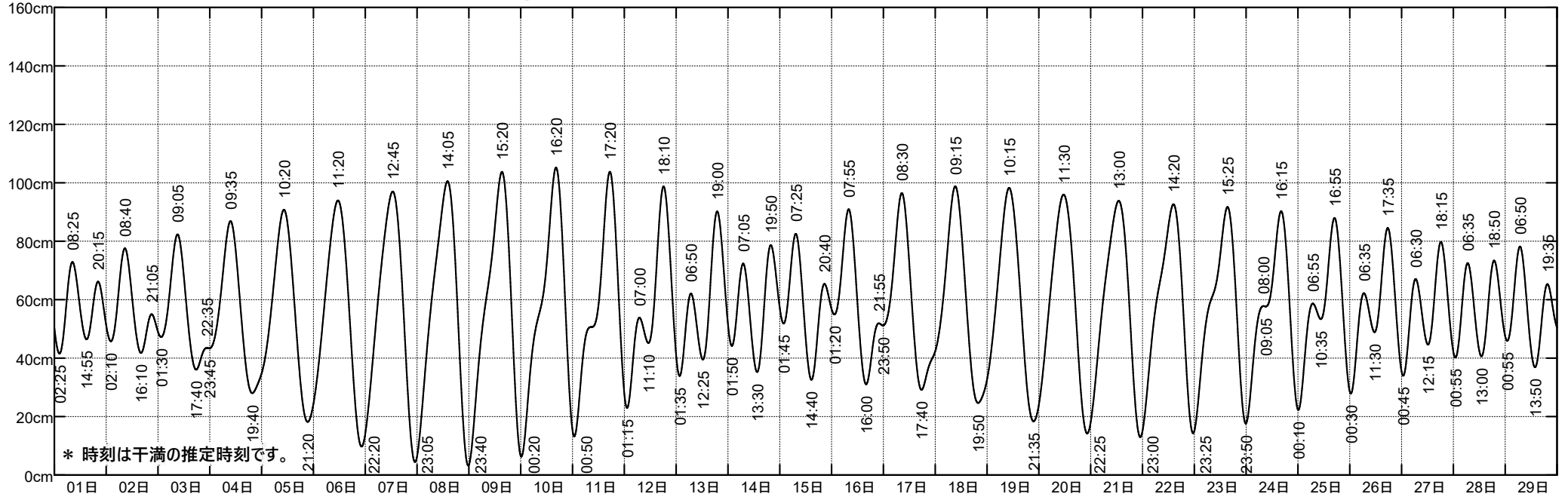
サロマ湖内と外海の潮位差(cm)



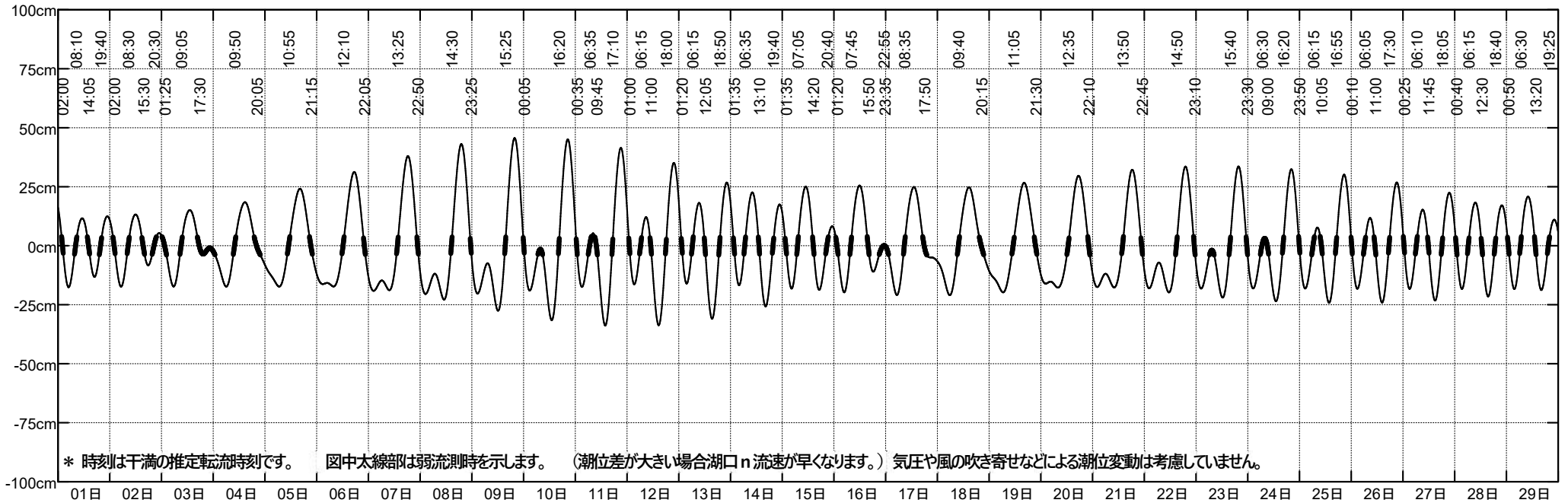
サロマ湖概略潮位図

2024年2月

サロマ湖内の潮位 (富士漁港 DL=Tp+60cm)



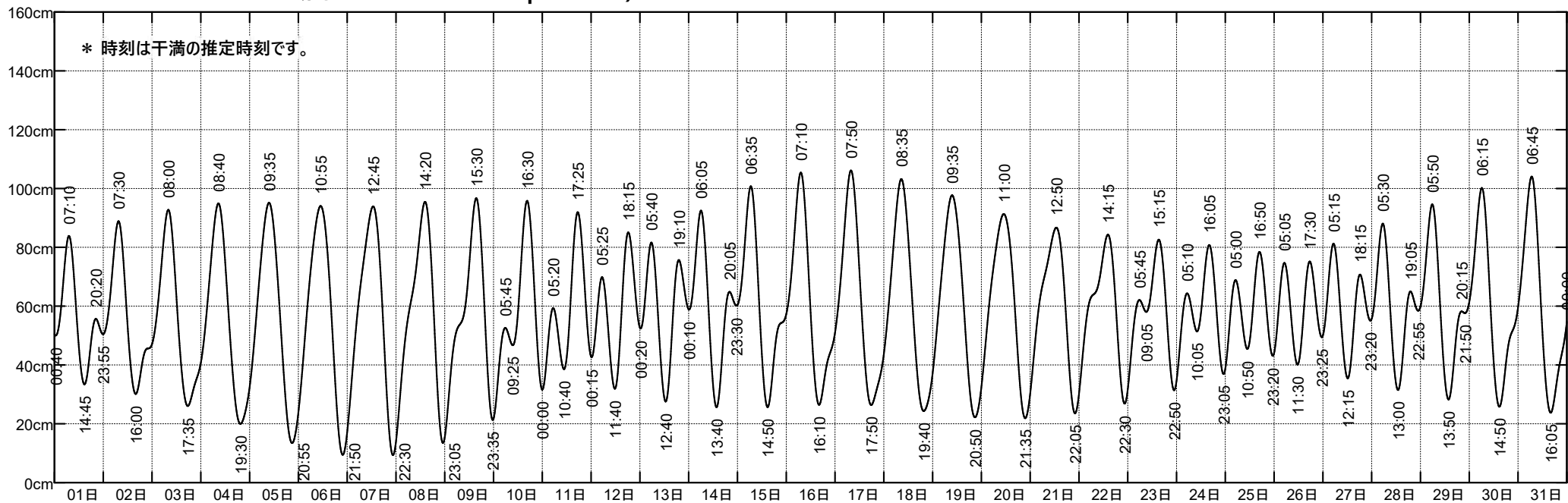
サロマ湖内と外海の潮位差 (cm)



サロマ湖概略潮位図

2024年3月

サロマ湖内の潮位 (富士漁港 DL=Tp+60cm)



サロマ湖内と外海の潮位差(cm)

